



**Российская Федерация
Кемеровская область – Кузбасс
Беловский муниципальный округ
администрация Беловского муниципального округа**

ПОСТАНОВЛЕНИЕ

от 29 марта 2024 г.

№ 136

г. Белово

Об утверждении инвестиционного паспорта Беловского муниципального округа

В соответствии с Федеральным законом от 06 октября 2003 года № 131 – ФЗ «Об общих принципах организации местного самоуправления в Российской Федерации», распоряжением Коллегии Администрации Кемеровской области от 05 февраля 2019 года № 61-р «О внедрении стандарта деятельности органов местного самоуправления по обеспечению благоприятного инвестиционного климата в муниципальных образованиях Кемеровской области-Кузбасса», руководствуясь Уставом муниципального образования Беловский муниципальный округ Кемеровской области – Кузбасса:

1. Утвердить «Инвестиционный паспорт Беловского муниципального округа» согласно приложению к настоящему постановлению.

2. Признать утратившими силу:

2.1 постановление администрации Беловского муниципального округа от 30 марта 2023 года № 172 «Об утверждении инвестиционного паспорта Беловского муниципального округа»;

2.2 постановление администрации Беловского муниципального округа от 2 июня 2023 года № 304 «О внесении изменений в постановление администрации Беловского муниципального округа от 30 марта 2023 года № 172 «Об утверждении инвестиционного паспорта Беловского муниципального округа».

3. Разместить настоящее постановление на официальном сайте администрации Беловского муниципального округа в информационно-телекоммуникационной сети «Интернет».

4. Контроль за исполнением настоящего постановления возложить на заместителя главы округа по экономике Рубцову А.С.

5. Настоящее постановление вступает в силу со дня подписания.


Глава Беловского
муниципального округа

В.А. Астафьев

БЕЛОВСКИЙ МУНИЦИПАЛЬНЫЙ ОКРУГ



ИНВЕСТИЦИОННЫЙ ПАСПОРТ



2024 ГОД

Цель инвестиционного паспорта – распространение информации об инвестиционном климате Беловского муниципального округа.

Настоящий паспорт в электронном варианте размещен на официальном сайте администрации Беловского муниципального округа и включает описание инвестиционных проектов промышленных, сельскохозяйственных, торговых предприятий округа и инвестиционных площадок, имеющих коммерческую ценность.

По всем вопросам, касающимся приведенных материалов, просим обращаться в отдел экономического анализа и прогнозирования развития территории администрации Беловского муниципального округа. Контактная информация по тел.: 8 (38452) 2-66-93, 2-98-77, 2-26-37.

СОДЕРЖАНИЕ

1. КОНКУРЕНТНЫЕ ПРЕИМУЩЕСТВА	4
1.1. Природно-ресурсный потенциал	4
1.2. Производственно-экономический потенциал	5
2. ОСНОВНЫЕ ХАРАКТЕРИСТИКИ СОЦИАЛЬНО-ЭКОНОМИЧЕСКОГО РАЗВИТИЯ ОКРУГА	6
2.1. Демографическая ситуация.....	7
2.2. Труд и занятость	7
2.3. Промышленность	8
2.4. Сельское хозяйство	9
2.5. Строительство.....	11
2.6. Малое предпринимательство	12
2.7. Потребительский рынок.	13
2.8. Социальная сфера.....	14
3. ИНВЕСТИЦИОННЫЙ ПОТЕНЦИАЛ	16
3.1. Ресурсно-сырьевой потенциал.....	16
3.2. Социально-экономический потенциал.....	16
3.3. Инвестиционная активность	17
4. ИНВЕСТИЦИОННЫЕ РИСКИ	20
4.1. Финансово-экономические риски	20
4.2. Криминальный риск	20
4.3. Экологический риск	21
5. ИНВЕСТИЦИОННАЯ ПОЛИТИКА.....	22
6. УСЛОВИЯ ИНВЕСТИЦИОННОЙ ДЕЯТЕЛЬНОСТИ.....	24
6.1. Нормативные правовые акты, регулирующие инвестиционную деятельность на территории Беловского муниципального округа	24
6.2. Налоговый климат Беловского муниципального округа	25
7. ИНВЕСТИЦИОННЫЕ ИНТЕРЕСЫ БЕЛОВСКОГО МУНИЦИПАЛЬНОГО ОКРУГА.....	26
8. СТРАТЕГИЯ РАЗВИТИЯ.....	27
ПРИЛОЖЕНИЯ К ИНВЕСТИЦИОННОМУ ПАСПОРТУ:	
<u>Приложение 1.</u> Реестр инвестиционных площадок Беловского муниципального округа.....	29
<u>Приложение 2.</u> Паспорта инвестиционных площадок	33
<u>Приложение 3.</u> Основные инвестиционные проекты, реализуемые на территории Беловского муниципального округа	54
<u>Приложение 4.</u> Паспорта инвестиционных проектов	57
КОНТАКТНАЯ ИНФОРМАЦИЯ	71

1. КОНКУРЕНТНЫЕ ПРЕИМУЩЕСТВА

1.1. Природно-ресурсный потенциал

Инвестиционная привлекательность территории определяется целым комплексом составляющих, которые формируются под воздействием позитивных и негативных факторов социально-экономического развития: степени устойчивости и финансовой независимости, уровня жизни населения и уровня деловой активности.

Беловский муниципальный округ (далее - округ) расположен в центре Кузбасса. В недрах земли залегают богатейшие месторождения ценных пород углей.

Площадь округа 330 461 га, из них сельхозугодия –46,7%, леса - 37,6%, прочие земли –15,7%. Площадь Беловского муниципального округа составляет 3,4 % территории Кемеровской области-Кузбасса



Беловский муниципальный округ расположен в юго-западной части Кемеровской области-Кузбасса и относится к Алтае-Саянской зоне, на западе граничит с Гурьевским муниципальным округом, на северо-западе – с Ленинск-Кузнецким, на севере – с Крапивинским, на востоке – с Новокузнецким, на юге – с Прокопьевским муниципальным округом.

Протяженность округа с запада на восток -110 километров, с севера на юг -72 километра.

Административно-территориальный состав округа - 8 территориальных управлений, 47 – населенных пунктов, из которых наиболее крупные - п. Старобачаты, с. Старопестерево, с. Мохово, с. Пермьяки, с. Новобачаты, п. Новый Каракан, с. Менчереп, с. Евтино.

Население округа 24823 человек. Плотность населения Беловского муниципального округа на 01.01.2024 года составляет 7,5 человека на 1 км².

Климат континентальный, умеренный. Средняя температура зимы -17,4, лета-на востоке + 16,8, на северо-западе +19. Количество осадков от 370 мм на

востоке, до 495 на западе. Вегетационный период 145-155 дней позволяет выращивать на территории округа широкий спектр сельскохозяйственных культур, включая овощи открытого грунта.

Земельный фонд округа составляет 330,461 тыс. га. В земельном фонде преобладают земли сельскохозяйственного назначения -154,3 тыс. га, земли, земли лесного фонда-124,2 тыс. га.

Почвенный покров территории, несмотря на небольшие размеры, представлен разнообразными почвами от черноземов на западе до дерново-подзолистых на востоке. Естественная оценка почв позволяет отнести их к категории высоко-, и среднебонитетных. Высокое естественное плодородие почв является основой развития земледелия. Наличие на территории округа значительных запасов угля, пригодных для открытой добычи, создает угрозу сохранения плодородия.

Водные ресурсы территории представлены реками Иня, Бачаты и их притоками. Гидрологический режим рек значительно изменен под влиянием горных выработок и вовлечением их в хозяйственный оборот. На р.Иня создано Беловское водохранилище для охлаждения и подпитки котлов Сибирской генерирующей компании.

Лесные ресурсы в основном сосредоточены в восточной части округа. Покрытая лесом площадь составляет 119,2 тыс. га (лесистость-36%), общий запас древесины - 15,1 млн. м³, возможный годичный отпуск древесины определен в объеме - 304,5 тыс. м³. Леса округа имеют значительный потенциал для побочного пользования – сбор кедрового ореха, березового сока, папоротника и различных дикоросов. Имеются возможности для организации охоты и рыбной ловли.

На территории округа сосредоточены значительные запасы углей энергетических марок – ДР, ССР, СС и сортовой уголь марок ДО, ДПК, ДПК(О). Территория Беловского муниципального округа целиком или частично перекрывает площадь семи геолого-экономических районов Кузнецкого угольного бассейна – Бачатского, Беловского, Ленинского, Прокопьевско-Киселевского, Ускитского, Ерунаковского и Центрального. В пределах Беловского муниципального округа условно выделены три месторождения каменных углей: Бачатское, Шестаковское, Караканское, открыты месторождения железных и гематитовых руд, разведаны запасы нерудного сырья – цементные тугоплавные огнеупорные глины, флюсовые, цементные известняки, строительный камень, баллястное сырье. Под промышленной добычей угля занято более 10 тыс. га земель.

1.2. Производственно-экономический потенциал

Округ имеет выгодное экономико-географическое положение, обусловленное рядом факторов и условий:

- с севера на юг округ пересекает железнодорожная магистраль с выходом на федеральную железную дорогу;

- на территории округа разведаны и разрабатываются крупные месторождения каменного угля энергетическими марками – ДР, ССР, СС и сортовой уголь марок ДО, ДПК, ДПК(О), что обеспечивает высокую инвестиционную привлекательность округа;
- разведанные запасы общераспространенных полезных ископаемых создают основу для развития производства строительных материалов;
- освоение месторождений полезных ископаемых обуславливает формирование современной инженерной и транспортной инфраструктуры;
- благоприятные агроклиматические условия создают основу для развития высокопродуктивного сельского хозяйства;
- водные и лесные ресурсы округа создают основу рекреационного потенциала.

Производственный потенциал Беловского муниципального округа:

- тенденция устойчивого роста производства в угольной промышленности;
- развитие перерабатывающих отраслей;
- развитие предприятий малого и среднего бизнеса;
- стабилизация экономического положения агропромышленного комплекса;
- наличие неиспользованных сельскохозяйственных земель и производственных помещений;
- развитие новых технологий в сельском хозяйстве и угольной промышленности.

Таким образом, территория округа обладает выгодным географическим положением, сочетающим наличие значительных ресурсов водоснабжения, полезных ископаемых и лесных массивов; пересеченность территории железнодорожным и автомобильным сообщениями; преимущественную сельскохозяйственную и животноводческую направленность использования земельных ресурсов.

2. ОСНОВНЫЕ ХАРАКТЕРИСТИКИ СОЦИАЛЬНО-ЭКОНОМИЧЕСКОГО РАЗВИТИЯ ОКРУГА

В 2023 году социально-экономическая ситуация в Беловском муниципальном округе характеризовалась сохранением положительной динамики следующих показателей:

- **оборот розничной торговли** увеличился на 4,6 % к 2022 году в сопоставимых ценах и составил 1216 млн. рублей;
- **объем работ, выполненных по виду деятельности «строительство»** увеличился на 56 % по отношению к уровню 2022 года, и составил 5 млрд. 592 млн. рублей;

- **уровень безработицы** сократился по сравнению с предыдущим годом с 0,4 % до 0,3 % к населению в трудоспособном возрасте.

При этом снижение отмечено по показателям:

- **оборот организаций** (без субъектов малого предпринимательства) уменьшился на 30,9 % по отношению к уровню 2022 года, и составил 105 млрд. 774 млн. рублей;

- **оборот общественного питания** уменьшился на 0,6 % в сопоставимых ценах по отношению к уровню 2022 года, и составил 72,9 млн. рублей;

- **объем платных услуг** снижение на 2,6 % в сопоставимых ценах по отношению к уровню 2022 года, и составил 299 млн. рублей;

- **объем добычи угля** уменьшился на 18 % по отношению к уровню 2022 года, и составил 19 млн. 607 тыс. тонн угля.

2.1. Демографическая ситуация

Численность постоянного населения, проживающего на территории Беловского муниципального округа, по состоянию на 1 января 2024 года составила **24823 человек**, это 1% населения Кемеровской области-Кузбасса.

Демографическая ситуация округа характеризуется сокращением численности населения в силу его естественной убыли и миграционной убыли.

Показатели	2019	2020	2021	2022	2023
Число родившихся, чел	256	282	210	208	172
Число умерших, чел	408	451	495	457	361
Естественный прирост (убыль) населения, чел.	-152	-169	-285	-249	-189
Миграционный прирост/убыль, чел.	-482	-394	-529	-325	-266

Показатель естественной убыли населения за 2023 год уменьшился и составил -189 человек, 2022 год -249 человек, т.е. число умерших превысило число родившихся в 2,1 раза (2022 в 2,2 раз).

Миграционная убыль уменьшилась на 59 человек за счет уменьшения числа выбывших из округа и составила 266 человек (за 2022 год – 325 человек).

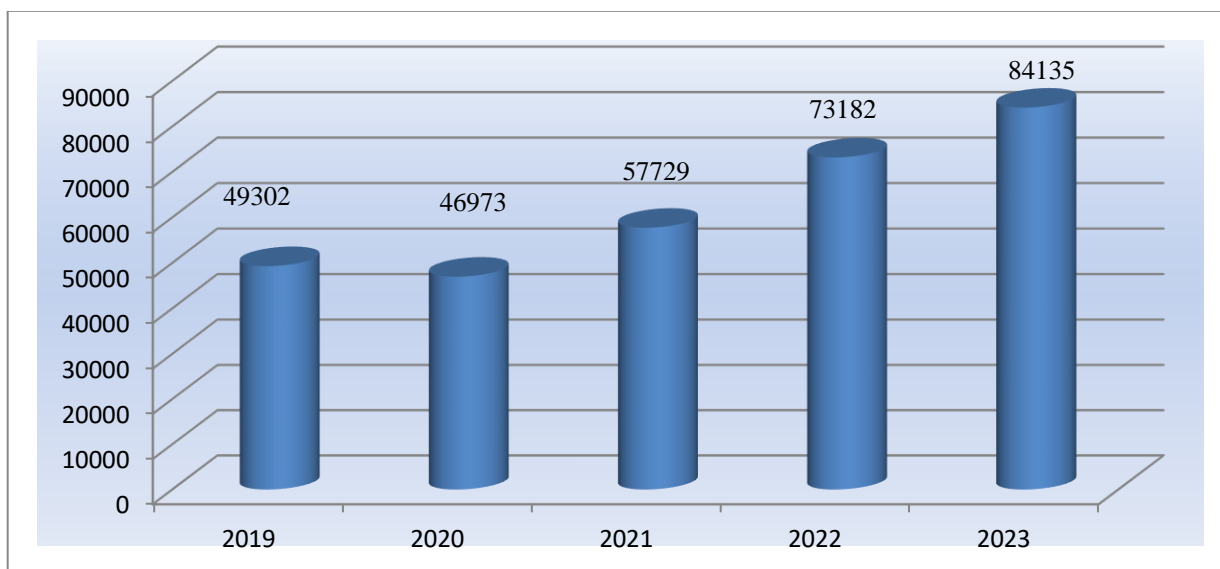
2.2. Труд и занятость

Ситуация в сфере занятости населения и на рынке труда во многом будет формироваться под влиянием демографических процессов. Миграционный отток граждан трудоспособного возраста приводит к снижению численности рабочей силы. В тоже время увеличение численности работников происходит за счет приезжающих из городов Белово, Гурьевска, Прокопьевского муниципального округа, пгт. Инской, пгт. Грамотеино, г. Полысаево и др.

Среднесписочная численность работников на 01.01.2024 г., занятых на крупных и средних предприятиях Беловского муниципального округа

составила 12 413 человек, что на 2,7 % выше, чем за тот же период прошлого года. Наибольшая доля работающих отмечена в угольной отрасли - 7035 человек, т.е. занято 56,7 % от общей численности работающих на крупных и средних предприятиях.

Уровень заработной платы, руб.



За 2023 год среднемесячная заработная плата по кругу крупных и средних предприятий Беловского муниципального округа составила 84135 рублей и увеличилась к уровню прошлого года на 15 % (73182 руб. в 2022 году).

Самый высокий размер заработной платы за 2023 год отмечен в отрасли добычи угля - 100969 рублей, а также в отрасли строительство - 91083 рублей. Самый низкий размер заработной платы отмечен в деятельности гостиниц и предприятий общественного питания - 29342 рублей.

По состоянию на 31 декабря 2023 года численность официально зарегистрированных безработных составила 34 человека, по сравнению с 2022 годом того же периода (64 чел.). Произошло снижение численности безработных граждан на 30 человек.

2.3. Промышленность

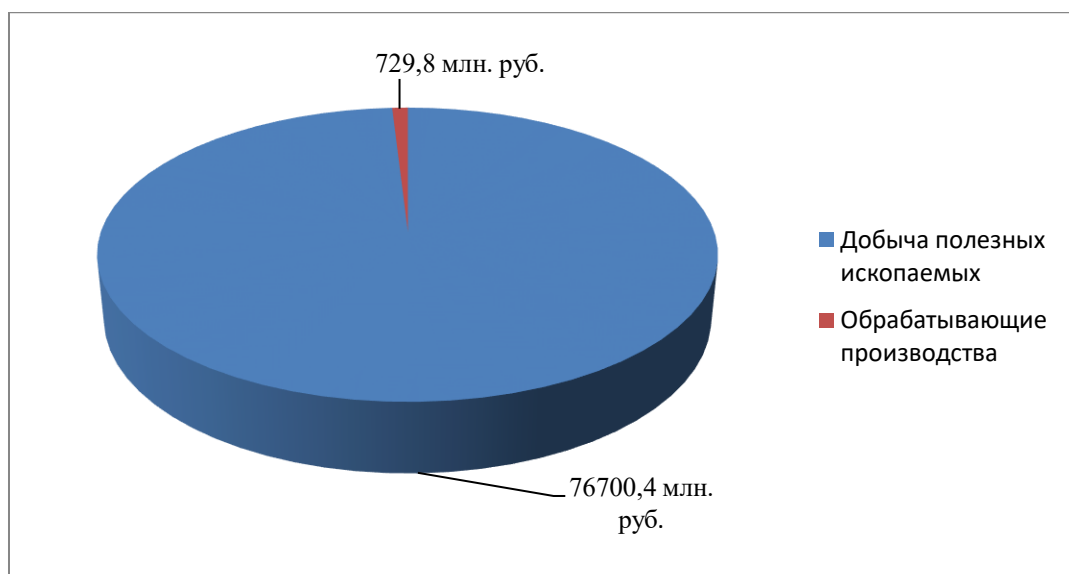
Основой экономического потенциала округа является производственная сфера – добыча полезных ископаемых и обрабатывающие производства.

Угольная промышленность является ведущим сектором экономики Беловского муниципального округа (79% оборота предприятий всех отраслей), где деятельность ведут 8 предприятий:

1. АО «Кузбасская топливная компания» - филиал «Разрез «Виноградовский»;
2. ООО «Разрез «Задубровский Новый»;
3. ООО «Разрез «Евтинский Новый»;

4. ООО «Разрез Пермьяковский» (АО «Стройсервис»);
5. АО «Разрез «Инской»;
6. АО «Угольная компания «Кузбассразрезуголь» филиал «Моховский угольный разрез»;
7. ООО «Шахта Байкаимская»;
8. ЗАО «Шахта Беловская» (ООО «Каракан Инвест»).

В промышленности объем отгруженной продукции в целом за 2023 год уменьшился на 36,5 % и составил 77 млрд. 430 млн. руб. против 121 млрд. 871 млн. руб. за 2022 год, что обусловлено уменьшением объемов производства в угольной промышленности.



По статистическим данным за 2023 год добыто угля на 4 млн. 303 тыс. тонн или на 18 % меньше, чем за прошлый год, что составило 19 млн. 607 тыс. тонн против 23 млн. 911 тыс. тонн.

Производство обогащенного угля составило 117,9 % к уровню 2022 года.

Предприятия ведут добычу углей энергетических марок – ДР, ССР, СС и сортовой уголь марок ДО, ДПК, ДПК(О). Уголь реализуется как на внутреннем так и на внешнем рынке.

Наибольший удельный вес в общем объеме приходится на АО «Кузбасская топливная компания» - филиал «Разрез «Виноградовский» - 26%, ЗАО «Шахта Беловская» (ООО «Каракан Инвест») - 22,1 %, АО «Угольная компания «Кузбассразрезуголь» филиал «Моховский угольный разрез» - 21 %, ООО «Разрез Пермьяковский» (АО «Стройсервис») - 15,4%.

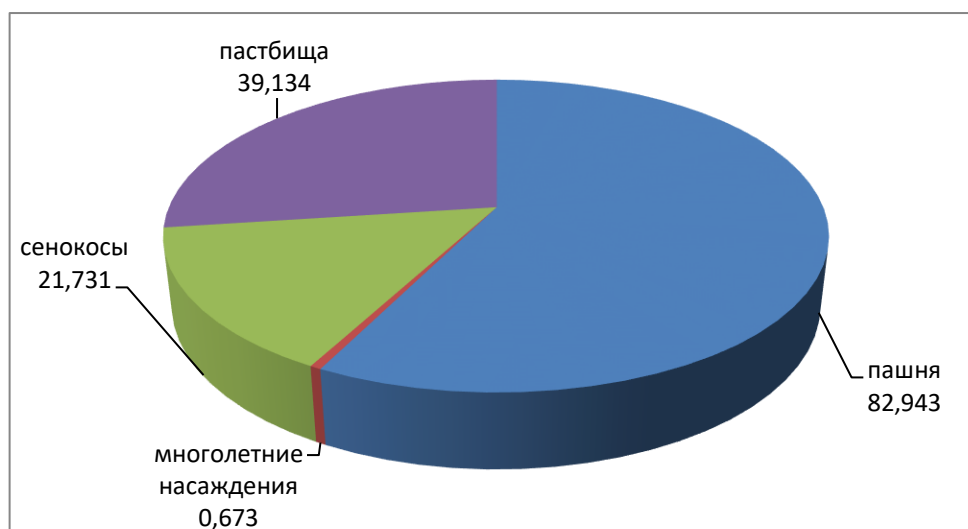
2.4. Сельское хозяйство

Вторая важная отрасль экономики округа – сельскохозяйственная и перерабатывающая промышленность.

Сельскохозяйственное производство округа представляют 8 крупных и средних действующих предприятий (в том числе 7 обществ с ограниченной ответственностью, 1 сельскохозяйственный кооператив, 1 индивидуальный предприниматель (глава крестьянско-фермерского хозяйства), 36 действующих крестьянских (фермерских) хозяйств, 4 индивидуальных предпринимателя, 9767 личных подсобных хозяйств населения.

Общая площадь сельхозугодий в составе Беловского муниципального округа составляет 144,48 тыс. га (это земли, находящиеся за границами населенных пунктов, используются для ведения сельского хозяйства: крестьянско-фермерскими хозяйствами, гражданами, ведущими личные подсобные хозяйства, садоводство, животноводство, товариществами и обществами кооперативами и иными организациями).

За последние 5 лет общая площадь сельхозугодий уменьшилась на 4,7 тыс. га, в связи с переводом в земли других категорий, не связанных с сельским хозяйством.



В рамках выполнения мероприятий по реализации государственной программы развития сельского хозяйства на 2013-2025гг. работниками агропромышленного комплекса, личными подсобными хозяйствами проводится работа по стабилизации и наращиванию производства сельскохозяйственной продукции в хозяйствах округа.

Основные направления сельскохозяйственного производства – растениеводство и животноводство.

Выращивается на реализацию яровая пшеница, ячмень, овес, озимая рожь, гречиха, соя, рапс, картофель и овощи.

Важнейшими отраслями животноводства являются скотоводство и птицеводство.

Валовое производство продукции сельского хозяйства во всех категориях хозяйств за 2023 год составило 3 млрд. 945,8 млн. рублей, что на 34 % ниже уровня 2022 года (5 млрд. 981,7 млн. рублей).

В текущем году на развитие материально-технической базы сельскохозяйственными предприятиями направлено инвестиций в размере 107,44 млн. рублей.

2.5. Строительство

Развитие жилищного строительства, которое предопределяет повышение уровня качества жизни населения, является одним из приоритетных направлений деятельности администрации Беловского муниципального округа.

По итогам 2023 года объем работ, выполненных по виду деятельности «строительство», составил 5 млрд. 592 млн. рублей. По отношению к уровню 2022 года объем работ увеличился в 1,6 раза.

Общая площадь жилых помещений Беловского муниципального округа по состоянию на 01.01.2024 года составляет 723,06 тыс. кв. метров.

Обеспеченность населения жильем, приходящимся в среднем на одного человека, составила на 01.01.2024 года – 28,8 кв. м.

Объем введенного в эксплуатацию жилья за 2023 год (10457 кв. м - 111 домов) на 75,8 % больше, чем за 2022 год (5947 кв. м - 39 домов). Всё жилье, введенное в эксплуатацию, построено индивидуальными застройщиками.

В перспективе индивидуального жилищного строительства и малоэтажной многоквартирной жилой застройки на территории Беловского муниципального округа сформирован земельный участок, расположенный в деревне Ивановка, площадью 47 га. Плановый срок реализации проекта жилищного строительства перспективного земельного участка – 2021-2031 годы.

Проведено межевание земельного участка в селе Вишневка площадью 34 га и поставлен на кадастровый учет.

В перспективе малоэтажной многоквартирной жилой застройки на территории Беловского муниципального округа сформирован земельный участок п. Снежинский, ул. Советская № 19б. В настоящее время аукцион на предоставление земельного участка под строительство многоквартирного дома проведен, ведутся работы по проектированию 41-го квартирному дома.

Также для строительства многоквартирных домов на территории Беловского муниципального округа сформированы земельные участки в с. Старопестерево, с. Мохово, д. Ивановка и с. Вишневка.

Общая площадь жилых помещений, признанных в установленном порядке непригодными, на территории округа по состоянию на 01.01.2024 г. составляет 26 тыс. кв.м., удельный вес непригодного жилищного фонда в общем объеме жилищного фонда Беловского муниципального округа составляет 3,6 %, в 2022 году площадь жилых помещений также составляла 23,7 тыс. кв. метров (3,3%).

На территории Беловского муниципального округа признаны не пригодными для проживания и подлежат сносу 2 дома в поселке станция

Проектная ул. Проектновская16 (расселены в 2022 году) и ул. Проектновская 4а (расселены в июле 2023 года).

2.6. Малое предпринимательство

На 01.01.2024 года на территории Беловского муниципального округа по данным статистики действует 421 субъект малого и среднего предпринимательства, что больше на 9,1 % по отношению к уровню прошлого года (386 ед.). Из них, 69 малых и средних предприятий (остается на уровне 2022 года), 352 индивидуальных предпринимателя, что больше на 11%, чем год назад (317 ед.). Эффективно развивается институт самозанятых, 942 человека оформили свой бизнес в статусе самозанятого.

Среднесписочная численность работников, занятых на малых и средних предприятиях составляет 643 человек, у индивидуальных предпринимателей – 338 человек.

Оборот малых и средних предприятий за отчетный период составил 8,5млрд. рублей.

Сектор среднего и малого бизнеса района представляет сеть предприятий и индивидуальных предпринимателей, непосредственно связанных с массовым потребителем товаров и услуг.

В сфере производства сельскохозяйственной продукции работают средние и малые предприятия, в сфере розничной торговли также малые предприятия и индивидуальные предприниматели, за исключением двух магазинов ООО «Розница-К1». Малые и средние предприятия района формируют рынок услуг, занимают позиции в области строительства, грузоперевозок, малого производства.



В сфере производства продовольственных товаров ассортимент продукции составляют мука, хлеб, мучные и кондитерские изделия, мясные замороженные полуфабрикаты.

Производятся столярные изделия, шлакоблок, тротуарная плитка, железобетонные изделия, земляные работы, общестроительные работы, ковано-сварные заборы, оцилиндрованный брус, деревянные строительные конструкции, пиломатериал, мебель, оборудование для благоустройства детских площадок, щепы технологическая, печи, древесный уголь и др.



Сельскохозяйственные предприятия занимаются растениеводством, животноводством, птицеводством, кролиководством, производится мясо, молоко, яйца, картофель, зерно, рассада, овощи, цветы.

Оказываются бытовые услуги по ремонту обуви, парикмахерские услуги, услуги по пошиву и ремонту одежды, по ремонту радио, телеаппаратуры, бытовых электрических изделий, прочие услуги (дизайн интерьера). Кроме этого, развита сеть мастерских, оказывающих услуги по ремонту и техническому обслуживанию автотранспорта, электромонтажные и пусконаладочные работы, по распиловке и строганию древесины, грузоперевозки.

В целях обеспечения благоприятных условий для развития субъектов малого и среднего предпринимательства в округе действует муниципальная программа «Развитие экономического потенциала в Беловском муниципальном округе». В рамках реализации регионального проекта «Популяризация предпринимательства» проведены, предусмотренные муниципальной программой мероприятия:

- привлечены субъекты малого и среднего бизнеса к участию в VII летней спартакиаде среди субъектов малого и среднего предпринимательства, представителей инфраструктуры предпринимательства в г. Гурьевске и VI областной зимней спартакиаде в г. Таштагол. Профинансировано на эти цели из местного бюджета с начала года 149,7 тыс. рублей, в том числе 85,0 тыс. рублей на изготовление стендов и печатной продукции

2.7. Потребительский рынок

Потребительский рынок является наиболее показательным фактором социально-экономического положения муниципального образования. Состояние потребительского рынка и рыночная инфраструктура Беловского муниципального округа характеризуется относительной стабильностью.

На 1 января 2024 года на территории Беловского муниципального округа осуществляют торговую деятельность 89 хозяйствующих субъекта в 131 торговых объектах (109 стационарных и 22 нестационарных объектов).

Количество торговых объектов по сравнению с 2022 годом снизилось на 3 единицы. В основном прекратили деятельность торговые точки, расположенные в малочисленных населенных пунктах. На сегодняшний день без торговых точек остались следующие населенные пункты: с.Новохудяково, п.ст.Бускусан, п.им.Ильича, д.Осиновка, д.Калиновка, п.Петровский, п. Степной, д. Рямовая.



Услуги общественного питания оказываются 12 объектами, в т.ч. 8 кафе, 2 закусочные, 2 киоска. Объем оборота общественного питания в 2023 году составил 72,9 млн. рублей, что ниже объема оборота 2022 года на 0,6%. В целом индустрия питания имеет стабильный потенциал, что обеспечит сохранение темпов прироста оборота общественного питания.

Во всех школах округа организовано горячее питание, работают постоянно действующие столовые.

В Беловском муниципальном округе распространены такие услуги бытового обслуживания как услуги парикмахерских - 2 объекта, ритуальные и обрядовые услуги - 2, техническое обслуживание и ремонт автотранспортных средств - 9 объектов, услуги по прокату - 1.

2.8. Социальная сфера

Беловский муниципальный округ имеет развитую социальную сферу и представлен учреждениями образования, культуры, здравоохранения и социальной защиты.



Сфера образования насчитывает 9 дошкольных образовательных учреждений, Дом детского творчества, специальная (коррекционная) школа, 19 общеобразовательных организаций, из них: средних школ – 10, основных – 6,

начальных – 2. В них обучается 3288 учащихся.

Организацию культурно-досуговой деятельности осуществляет муниципальное бюджетное учреждение «Культурно-досуговый центр

Беловского муниципального округа», в составе которого 33 сельских клуба и дома культуры. Муниципальное бюджетное учреждение

«Централизованная библиотечная система Беловского муниципального округа» включает 29 сельских библиотек, из них 4 - модельные. Муниципальное бюджетное учреждение «Историко-этнографический музей «Чолкой» ежегодно принимает около 30 тыс. посетителей. Обучение детей изобразительному искусству и музыке проходит в муниципальном бюджетном учреждении дополнительного образования «Детская школа искусств № 30».





Социальная защита представлена муниципальным казенным учреждением «Комплексный центр социального обслуживания населения Беловского муниципального округа».

Социальное обслуживание на дому является одной из основных форм социального обслуживания, направленной на максимально возможное продление пребывания граждан пожилого возраста и инвалидов в привычной социальной среде

в целях поддержания их социального статуса, а также на защиту их прав и законных интересов. Социальное обслуживание на дому предоставляется с учетом индивидуальных потребностей получателей социальных услуг.

Сферу здравоохранения представляют: государственное бюджетное учреждение здравоохранения «Беловская районная больница», 7 врачебных амбулаторий, 30 ФАПов. Численность врачей всех специальностей - 48 человек, среднего медицинского персонала – 170 человек.

Спортивная база Беловского муниципального округа включает 154 спортивных сооружения, из них: 61 плоскостное сооружение (площадки на открытом воздухе – футбольное поле, волейбольная площадка, баскетбольная площадка, хоккейный корт, ледовая площадка и др.), 1 плавательный бассейн, 29 площадок с тренажерами, 3 универсальные площадки, 1 лыжная база, 3 лыжных трассы, 20 спортивных залов и 36 объектов спортивного назначения. В 2023 году введены площадки с тренажерами в с. Каракан, с. Конево и п. Октябрьский.



Работа по обеспечению общей доступности физической культуры и спорта для детей и взрослых, по развитию устойчивого интереса к занятиям спортом, обеспечению подготовки спортивного резерва и спортсменов высокого класса в соответствии с федеральными стандартами спортивной подготовки, в том числе из числа лиц с ограниченными возможностями здоровья, формированию культуры здорового и безопасного образа жизни, укреплению здоровья, организации и проведению физкультурных и спортивных мероприятий в рамках Всероссийского физкультурно-спортивного комплекса «Готов к труду и обороне» (ГТО) в Беловском муниципальном округе



осуществляется муниципальным бюджетным учреждением дополнительного образования
кий муниципальный округ

«Спортивная школа Беловского муниципального округа».

Спортивная школа развивает 8 видов спорта: бокс, волейбол, спортивная борьба, гиревой спорт, легкая атлетика, лыжные гонки, настольный теннис и футбол. Работает 1 военно-патриотический клуб «Росич» в с. Мохово.

В штате спортивной школы 21 тренер-преподаватель и 9 инструкторов по спорту. У тренеров-преподавателей по дополнительным программам спортивной подготовки занимаются 74 человека, по дополнительным общеразвивающим программам занимаются 553 человека. У инструкторов по спорту занимаются 180 детей и взрослых. Руководителем спортивной школы является Покатов Александр Николаевич.

Действует отдел тестирования ВФСК «ГТО», направленный на развитие и продвижение Всероссийского физкультурно – спортивного комплекса «Готов к труду и обороне» (ГТО) на территории Беловского муниципального округа.

3. ИНВЕСТИЦИОННЫЙ ПОТЕНЦИАЛ

3.1. Ресурсно-сырьевой потенциал

Ресурсно-сырьевой потенциал Беловского муниципального округа включает следующие характеристики:

- близкое расположение территориальных управлений к городу;
- наличие на территории округа Беловского водохранилища и водоохраной зоны дает возможность использовать пляжи и прибрежные зоны как для купания, солнечных ванн, катания на малых сплавах средствах населения, так и развитие туристического бизнеса;
- наличие крупных перспективных месторождений полезных ископаемых, конкурентоспособных на внешних и внутренних рынках;
- осуществление заготовки щебня;
- наличие лесных массивов, пригодных для заготовки деловой древесины, позволяющие развить лесное и деревообрабатывающее производства;
- сравнительно высокое естественное плодородие сельскохозяйственных почв способствует развитию животноводства и растениеводства.

Следует отметить, что Беловский муниципальный округ богат разнообразными полезными ископаемыми, обладает рядом конкурентных преимуществ и способен в будущем достичь высокого уровня вложения инвестиций в экономику округа.

3.2. Социально-экономический потенциал

Крупная составная часть инвестиционного потенциала – социально-экономический комплекс округа. Его главные преимущества:

- развитие инженерной инфраструктуры и обеспеченность жильем;

- развитая транспортная инфраструктура между территориальными управлениями округа администрации Беловского муниципального округа;
- близкое расположение железной дороги и крупных автотрасс (наличие автодороги областного значения «Ленинск-Кузнецкий – Новокузнецк»; на территории округа расположены железнодорожные станции «Мереть», «Уба», «Проектная» и «Бачаты»);
- возможность газификации населенных пунктов Беловского муниципального округа;
- демографический потенциал и рынок труда:
 1. Высокая средняя заработная плата в некоторых сферах деятельности (угледобывающей, строительной и др.) по сравнению с другими муниципальными образованиями Кемеровской области-Кузбасса;
 2. Уровень заработной платы по округу выше, чем в среднем по Кемеровской области-Кузбассу;
 3. Рост заявленной потребности в работниках рабочих профессий предприятиями и организациями на протяжении последних двух лет;
 4. Стремление жителей Беловского муниципального округа дать своим детям достойное образование.

3.3. Инвестиционная активность

Для Беловского муниципального округа характерны следующие сильные и слабые стороны:

ОЦЕНКА СИЛЬНЫХ И СЛАБЫХ СТОРОН ИНВЕСТИЦИОННОГО КЛИМАТА БЕЛОВСКОГО МУНИЦИПАЛЬНОГО ОКРУГА

	Сильные стороны	Слабые стороны
Сильное влияние	<ol style="list-style-type: none"> 1. Наличие земельных ресурсов, пригодных для сельскохозяйственного использования. 2. Выгодное экономико-географическое положение. 3. Наличие на территории округа автомобильных дорог регионального и местного значения, железной дороги. 	<ol style="list-style-type: none"> 1. Недостаточное инвестирование и развитие обрабатывающих производств. 2. Изношенность инфраструктуры ЖКХ и энергохозяйства. 3. Неблагоприятная экологическая обстановка, негативное влияние на здоровье населения.
Заметное влияние	<ol style="list-style-type: none"> 1. Наличие природных запасов угля. 2. Наличие сырьевой базы для перерабатывающей промышленности. 3. Увеличение объемов производства сельскохозяйственной продукции в денежном выражении. 4. Наличие земельных участков доступных и пригодных для жилищного строительства. 	<ol style="list-style-type: none"> 1. Недостаточное развитие малого бизнеса и предпринимательства. 2. Наличие крупных экологически опасных промышленных предприятий на территории округа. 3. Большой разрыв в уровне оплаты труда между отраслями экономики.
Умеренное влияние	<ol style="list-style-type: none"> 1. Наличие личных подсобных хозяйств. 2. Наличие развитой социальной инфраструктуры (наличие исторических памятников культуры, коренных малочисленных народов (телеуты), особо охраняемых природных территорий). 	<ol style="list-style-type: none"> 1. Климатические особенности (однообразие природной среды). 2. Малопродуктивные сельскохозяйственные земли в притаежной зоне. 3. Недостаточное покрытие системами связи отдаленных населенных пунктов округа, низкоскоростной интернет. 4. Отсутствие полигона ТБО.

ОЦЕНКА УГРОЗ И ВОЗМОЖНОСТЕЙ ФОРМИРОВАНИЯ ИНВЕСТИЦИОННОГО КЛИМАТА БЕЛОВСКОГО МУНИЦИПАЛЬНОГО ОКРУГА

Высокая вероятность	Средняя вероятность	Низкая вероятность
Угрозы		
<ul style="list-style-type: none"> ✓ Повышение стоимости сырья, энергоресурсов, что может повлечь ухудшение конкурентных позиций предприятий округа. ✓ Возможные негативные тенденции социально-экономического развития страны, отражающиеся на экономике округа. 	<ul style="list-style-type: none"> ✓ Экологическая угроза. ✓ Отсутствие квалифицированных кадров для работы в новых организациях. 	<ul style="list-style-type: none"> ✓ Закрытие крупного предприятия. ✓ Изменение законодательства в сфере регулирования добычи полезных ископаемых.
Возможности		
<ul style="list-style-type: none"> ✓ Оживление экономики страны, увеличение спроса на производимую в округе продукцию. ✓ Повышение привлекательности различных направлений малого бизнеса для местного населения. ✓ Освоение новых технологий. 	<ul style="list-style-type: none"> ✓ Наличие позитивных тенденций к изменению инвестиционного климата и инвестиционной привлекательности Беловского муниципального округа. ✓ Реализация ряда проектов регионального и муниципального уровня, направленных на диверсификацию экономики Беловского муниципального округа. ✓ Создание туристско-рекреационных зон. 	<ul style="list-style-type: none"> ✓ Создание сети потребкооперации.

4. ИНВЕСТИЦИОННЫЕ РИСКИ

4.1. Финансово-экономические риски

Финансово-экономические риски зависят от многих факторов:

- изменения демографической ситуации;
- изменения деловой активности;
- изменения в уровне структуры доходов населения;
- изменения в структуре инвестиций.

Изменение демографической ситуации в целом по Беловскому муниципальному округу в 2023 году выражалась в следующем:

- сокращение численности населения в силу его естественной и миграционной убыли;
- изменение возрастной структуры населения за счет снижения удельного веса лиц трудоспособного возраста.

Важной составляющей качества жизни населения является уровень доходов, в частности уровень оплаты труда. Финансовые риски возрастают за счет изменения в уровне и структуре доходов населения.

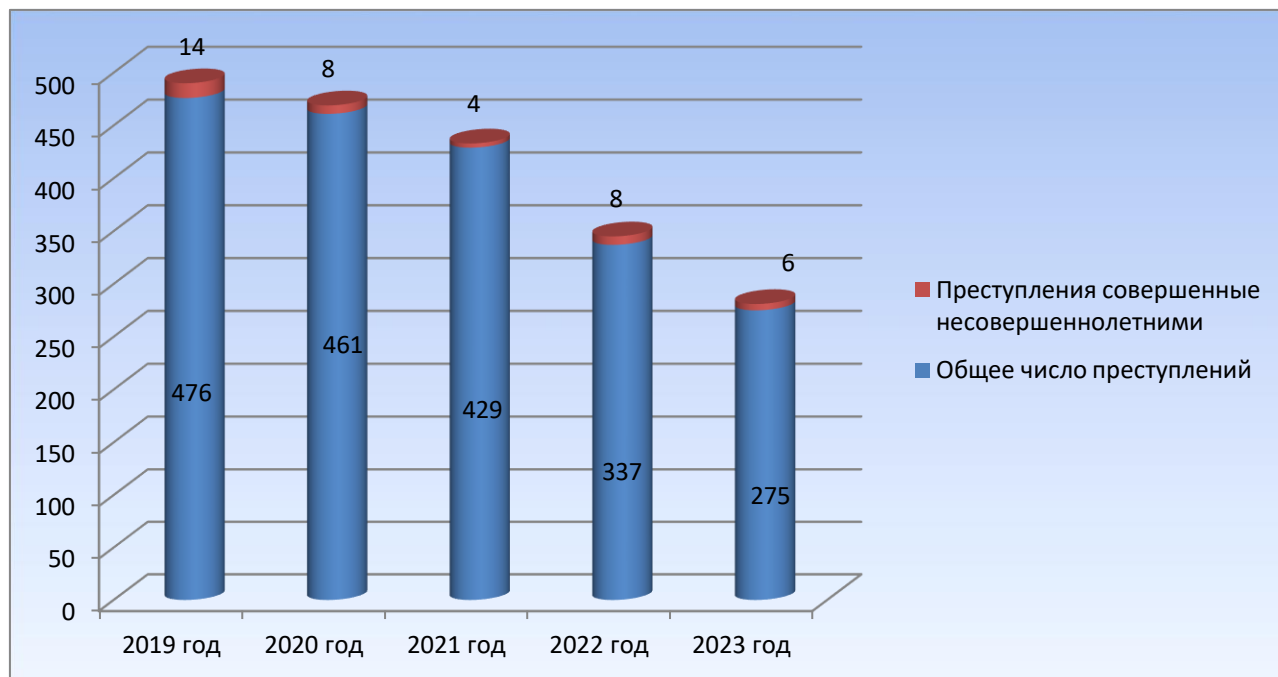
За последний год произошло увеличение заработной платы на 15% к соответствующему периоду 2022 года. Заработная плата, по-прежнему, остается основным источником доходов населения.

В Беловском муниципальном округе, как и в регионе, сохраняется высокая дифференциация заработной платы в различных отраслях. Самый высокий размер заработной платы приходится на предприятия отраслей добычи полезных ископаемых и строительства.

В целом можно отметить, что финансовые риски возрастают за счет ограничений возможностей бюджета муниципального округа самофинансирования инвестиционной деятельности из-за значительных бюджетных расходов социального характера.

4.2. Криминальный риск

Криминальный риск определяется уровнем преступности в Беловском муниципальном округе. В 2023 году было зарегистрировано преступлений на 18,4 % меньше, чем в 2022 году.



Необходимо уделять большое внимание показателю преступности, точкой соприкосновения для всех субъектов профилактики является предупреждение преступности среди несовершеннолетних.

Доля преступлений совершенных несовершеннолетними за 2023 год уменьшилась и составила 2,2% от общего числа преступлений (2022г.- 2,37%) Охраной правопорядка в округе занимается Отдел МВД России по Беловскому муниципальному округу.

4.3. Экологический риск

Экологический риск отражает негативные тенденции повышения уровня загрязнения окружающей среды.

- наличие проблем с утилизацией бытовых отходов;
- отсутствие полигона ТБО;
- загрязнение атмосферного воздуха вредными веществами, отходящими от стационарных источников;
- загрязнение водоемов, за счет производственных и хозяйственно-бытовых стоков;
- малые объемы рекультивации земель;
- разрушение почв в результате угледобычи.



5. ИНВЕСТИЦИОННАЯ ПОЛИТИКА

Основной целью инвестиционной политики является рост инвестиций в экономику округа, способствующих интенсивному развитию экономики и производственной сферы, модернизации производств, повышению конкурентоспособности производимых на территории округа товаров и услуг, росту доходов населения, предприятий и бюджетов всех уровней. Инвестиции рассматриваются как основной источник роста экономики округа, обновления основных фондов, повышения производительности и улучшения условий труда, а также повышения качества и, как следствие конкурентоспособности продукции.

Исходя из поставленной цели, главной задачей администрации Беловского муниципального округа является создание более благоприятного и стабильного инвестиционного климата, оптимальных условий для реализации инвестиционного процесса, обеспечивающего взаимодействие инвесторов с собственниками объектов инвестирования, органами местного самоуправления, надзорными органами и территориальными подразделениями федеральных органов исполнительной власти, с учетом интересов Беловского муниципального округа. При этом главными субъектами инвестиционного процесса остаются инвесторы и предприятия, принимающие инвестиции.

Основными направлениями инвестиционной политики Беловского муниципального округа являются:

- стимулирование инвестиционной активности инвесторов, направленной на создание или модернизацию основных средств производственного и непромышленного характера;
- развитие нормативно-правовой базы в рамках полномочий Беловского муниципального округа по стимулированию инвестиционной активности;
- повышение инвестиционной привлекательности как округа в целом, так и отдельных отраслей экономики;
- развитие благоприятной бизнес – среды, направленной на максимальное снижение административных и затратных барьеров при вхождении в бизнес и при его функционировании, содействие развитию конкуренции;
- совершенствование информационного обеспечения инвесторов, информационная открытость округа;
- налаживание взаимодействия в вопросах содействия предпринимательству и инвестициям на всех уровнях власти: местной, областной и федеральной;
- совершенствование системы реализации инвестиционных проектов;
- поддержка развития инновационной деятельности как одного из элементов инвестирования;
- содействие развитию финансовых инструментов инвестиций и другие.

С целью обеспечения роста инвестиций в муниципальное образование в округе осуществляются следующие мероприятия:

1. Разработан и ежегодно актуализируется Инвестиционный паспорт Беловского муниципального округа, в котором приведен реестр свободных инвестиционных площадок. Инвестиционный паспорт размещен на официальном сайте администрации Беловского муниципального округа в информационно-телекоммуникационной сети «Интернет».

2. Разработан план создания необходимой для инвесторов инфраструктуры, размещен в разделе «Градостроительство» на официальном сайте администрации Беловского муниципального округа;

3. Принят комплекс нормативно-правовых актов, регулирующих инвестиционную деятельность на территории Беловского муниципального округа.

4. Организован раздел- Инвесторам, на сайте администрации Беловского муниципального округа, обеспечивающий канал прямой связи органов местного самоуправления Беловского муниципального округа с инвесторами.

5. Разработана муниципальная программа «Развитие экономического потенциала в Беловском муниципальном округе», включающая в себя 2 подпрограммы:

- «Муниципальная поддержка малого и среднего предпринимательства»;
- «Повышение инвестиционной привлекательности Беловского муниципального округа».

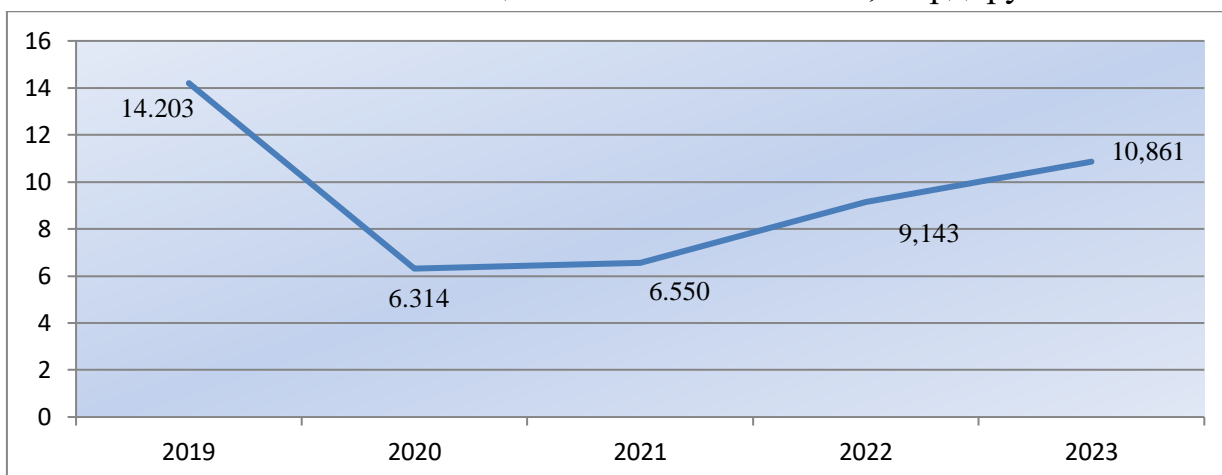
6. Утверждено Положение об основах муниципально-частного партнерства в Беловском муниципальном округе.

7. Утвержден перечень объектов муниципальной собственности Беловского муниципального округа, в отношении которых планируется заключение концессионных соглашений и соглашений о муниципально-частном партнерстве.

8. Утвержден порядок проведения оценки регулирующего воздействия проектов нормативных правовых актов и экспертизы нормативных правовых актов Беловского муниципального округа, затрагивающих вопросы осуществления предпринимательской и инвестиционной деятельности.

За 2023 год в экономику округа было привлечено 10,861млрд. рублей инвестиций, что больше на 18,8% к предыдущему году (индекс физического объема 99%).

Инвестиции в основной капитал, млрд. руб.



Наибольшая доля инвестиций за 2023 год направлена на развитие угольной промышленности - 7 млрд. 567 млн. рублей, что составляет 85,2% от общего объема инвестиций по крупным и средним организациям (8 млрд. 886 млн. руб.).

Основным источником финансирования инвестиций являются собственные средства организаций – 8 млрд. 754 млн. рублей, что составляет 98,5 % от общего объема инвестиций по крупным и средним организациям. Привлеченные средства составили – 131,8 млн. рублей или 1,5 %, в том числе бюджетные средства – 73,803 млн. рублей (0,83 %).

6. УСЛОВИЯ ИНВЕСТИЦИОННОЙ ДЕЯТЕЛЬНОСТИ

6.1. Нормативные правовые акты, регулирующие инвестиционную деятельность на территории Беловского муниципального округа

В Беловском муниципальном округе действуют следующие нормативные правовые акты, регулирующие вопросы поддержки инвестиционной деятельности:

- Закон Кемеровской области от 26.11.2008 № 101-ОЗ «О налоговых льготах субъектам инвестиционной, инновационной и производственной деятельности, управляющим организациям технопарков, резидентам технопарков»;
- Закон Кемеровской области от 26.11.2008 № 102-ОЗ «О государственной поддержке инвестиционной, инновационной и производственной деятельности в Кемеровской области»;
- Закон Кемеровской области от 26.12.2013 № 142-ОЗ «О порядке проведения оценки регулирующего воздействия проектов нормативных правовых актов и экспертизы нормативных правовых актов в Кемеровской области-Кузбассе»;

- Постановление администрации Беловского муниципального округа от 25.01.2023 № 48 «О Совете по инвестиционной и инновационной деятельности на территории Беловского муниципального округа»;
- Постановление администрации Беловского муниципального округа от 14.01.2022 № 35 «Об инвестиционном уполномоченном в Беловском муниципальном округе»;
- Постановление администрации Беловского муниципального округа от 04.02.2022 № 147 «Об утверждении муниципальной программы «Развитие экономического потенциала в Беловском муниципальном округе» на 2022 - 2026 годы»;
- Постановление администрации Беловского муниципального округа от 04.12.2023 № 529 «Об утверждении Положения об основах муниципально-частного партнерства в Беловском муниципальном округе»;
- Решение Совета народных депутатов Беловского муниципального округа от 26.10.2023 № 363 «Об утверждении Порядка проведения оценки регулирующего воздействия проектов нормативных правовых актов и экспертизы нормативных правовых актов Беловского муниципального округа, затрагивающих вопросы осуществления предпринимательской и инвестиционной деятельности».

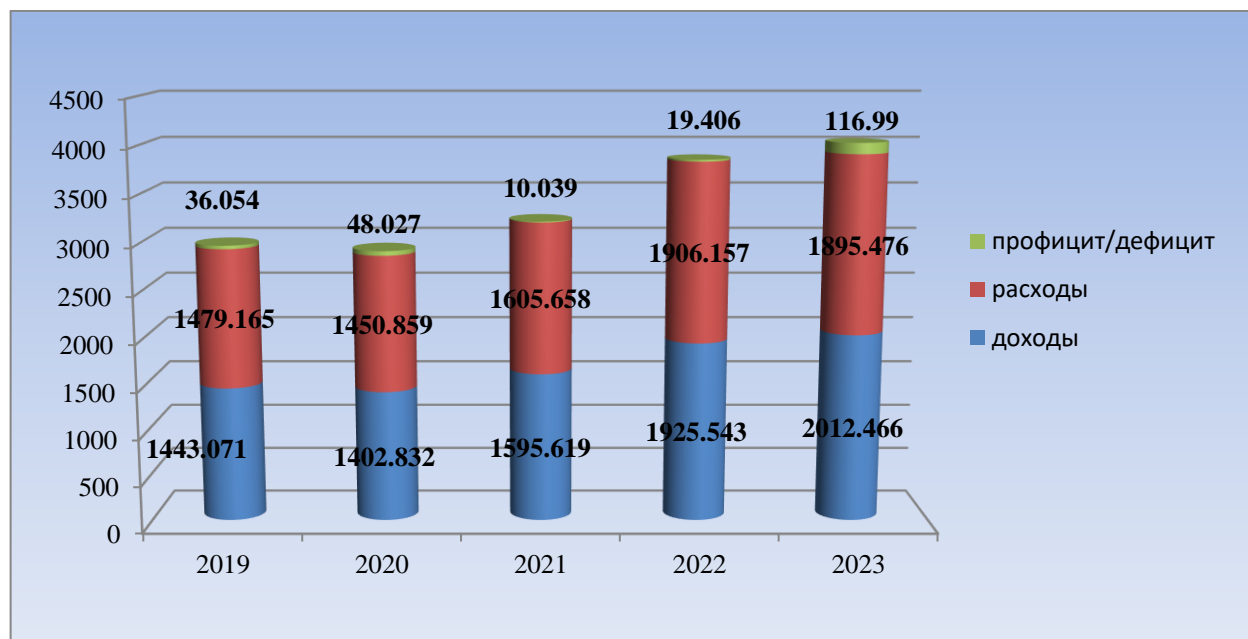
6.2. Налоговый климат Беловского муниципального округа

Налоговый климат Беловского муниципального округа определяется совокупностью законодательных актов, регулирующих элементы налоговой системы Российской Федерации, которые включают виды налогов, уровень отчислений, налогооблагаемую базу.

В 2023 году консолидированный бюджет Беловского муниципального округа в доходной части увеличился в сравнении с 2022 годом на 4,5 %. Большую часть доходов бюджета округа составляют налоговые поступления (налог на доходы физических лиц, земельный налог) – 27,3% собственных доходов округа.

Расходная часть консолидированного бюджета в 2023 году увеличилась на 18,7 % показателя прошлого года. Приоритетные отрасли по расходной части – образование, социальная политика и ЖКХ.

В 2023 году консолидированный бюджет Беловского муниципального округа исполнен с профицитом.



7. ИНВЕСТИЦИОННЫЕ ИНТЕРЕСЫ БЕЛОВСКОГО МУНИЦИПАЛЬНОГО ОКРУГА

Инвестиционный климат в Беловском муниципальном округе остается одним из важнейших показателей общеэкономической ситуации и перспектив для развития. Необходимо привлечение инвестиций в реальный сектор экономики для обеспечения занятости и повышения уровня доходов местного населения, решения ряда социальных проблем и дальнейшего улучшения экономического состояния округа.

Инвестиционная деятельность Беловского муниципального округа основывается на следующих принципах:

- сочетание интересов округа и интересов субъектов инвестиционной деятельности;
- поддержка конкуренции;
- гласность;
- объективность и экономическая обоснованность принимаемых решений;
- равноправие субъектов инвестиционной деятельности;
- обязательность исполнения принятых решений;
- взаимная ответственность органов местного самоуправления округа и субъектов инвестиционной деятельности;
- ясность и прозрачность инвестиционного процесса в Беловском муниципальном округе.

Инвестиционные площадки и основные инвестиционные проекты, реализуемые на территории Беловского муниципального округа, представлены в приложениях к инвестиционному паспорту.

8. СТРАТЕГИЯ РАЗВИТИЯ

Основной стратегической целью Беловского муниципального округа на долгосрочную перспективу является обеспечение стабильного социально-экономического развития муниципального образования и повышение качества жизни населения округа.

Задача стратегического управления заключается в том, чтобы использовать возможности, предоставляемые внешней средой, опираясь на сильные стороны муниципального образования, при этом учитывая как внешние угрозы, так и слабые внутренние стороны. Поэтому Стратегия в качестве отправной точки подразумевает развитие именно тех отраслей и видов деятельности, где муниципальное образование обладает хорошим потенциалом развития, а также предусматривает определение конкретных задач и мер, выполнение которых позволит наиболее полно реализовать этот потенциал.

В качестве реализации Стратегии - 2035 для обеспечения воплощения в жизнь ее стратегических приоритетов обоснованы и использованы следующие принципы:

1. Безопасность и надежность.
2. Социальная ответственность.
3. Экологичность и здоровье населения.
4. Качество жизни, продукции и услуг.
5. Цифровизация и умная специализация.
6. Открытость обществу и рынкам.
7. Стабильность развития экономики, культуры, спорта, туризма.
8. Финансовая стабильность и безопасность.

Для высококачественного и надежного обеспечения уровня жизни, материальных и интеллектуальных потребностей жителей Беловского муниципального округа, развития сфер специализации промышленности, образования, культуры и спорта, повышения конкурентоспособности предприятий округа, эффективной реализации национальных интересов России, Сибирского федерального округа, региональных интересов Кемеровской области - Кузбасса и муниципальных интересов округа в Стратегии социально-экономического развития Беловского муниципального округа на период до 2035 года определены направления деятельности в рамках региональных контуров приоритетов:

1. Кузбасс – регион достойной жизни людей.
2. Стратегическое обеспечение безопасности Кузбасса.
3. Стратегическая диверсификация экономики Кузбасса.

4. Стратегическое развитие систем жизнеобеспечения Кузбасса (водоснабжение и водоотведение).

5. Стратегирование внешнеэкономических, научно-образовательных, культурных, спортивных связей и международной кооперации.

6. Стратегирование научно-технологического потенциала Кузбасса и цифровизации региональной экономики.

7. Стратегирование финансовой системы Кузбасса.

Основными критериями выбора стратегических приоритетов Беловского муниципального округа являлись их высокая значимость и эффективность в процессах достижения обоснованных интересов жителей Кемеровской области - Кузбасса, национальных интересов России, локализованных в регионе, а также непосредственно интересов самого Беловского муниципального округа и предприятий его хозяйственного комплекса. Обязательным критерием выбора данных приоритетов являлось их гарантированное обеспечение уже имеющимися в округе конкурентными преимуществами и ресурсами или реальная возможность создания и использования таких конкурентных преимуществ и обеспечения ресурсами в стратегируемый период.

Реализация Стратегии будет способствовать формированию в Беловском муниципальном округе социально-ориентированной инфраструктуры, диверсифицированной экономики, промышленности, опирающейся на богатую минерально-сырьевую базу, высокий кадровый потенциал округа и принципы экологической безопасности.

РЕЕСТР ИНВЕСТИЦИОННЫХ ПЛОЩАДОК БЕЛОВСКОГО МУНИЦИПАЛЬНОГО ОКРУГА

№ п/п	Наименование площадки	Местоположение	Размер земельного участка (га)	Категория земли	Варианты использования площадки	Обеспеченность площадки инженерной инфраструктуры	Условия предоставления	Описание площадки	Контактная информация
1	2	3	4	5	6	7	8	9	
1	Земельный участок под разобранными зданиями фермы № 1	Пермяковское территориальное управление с.Пермяки, ул. Нагорная д.15, 13а,13б	2	Земли населенных пунктов	Производственная деятельность, гаражи	Водоснабжение; электроэнергия; автомобильная дорога; интернет, сотовая связь	Аренда	Кадастровый номер 42:01:0115001: Разобранные здания конторы, коровников	Начальник Пермяковского территориального управления Старцева Тамара Ивановна 8(384-52) 51-3-37
2	Пруд на реке Гольцовка	Пермяковское территориальное управление, с. Пермяки	29,4	Земли сельскохозяйственного назначения	Зона отдыха, выращивание рыбы, пруд для орошения	Удаленность от источников ресурсов: - сеть электроснабжения- 0,5 км; - водопровод- 2,0 км; газ- 0,5 км.	Аренда	Кадастровый номер 42:01:0115003У удаленность от автомагистрали -38км; Удаленность от железнодорожной станции- 48км; Удаленность от аэропорта- 158км.;	Заместитель главы округа по сельскому хозяйству и природопользованию Никитина Людмила Васильевна 8(38452) 2-34-38

№ п/п	Наименование площадки	Местоположение	Размер земельного участка (га)	Категория земли	Варианты использования площадки	Обеспеченность площадки инженерной инфраструктуры	Условия предоставления	Описание площадки	Контактная информация
1	2	3	4	5	6	7	8	9	
3	Площадка ООО «Горнотехническая компания «Кузбасспромуголь»	Старопестеревское территориальное управление, ул. Молодежная, 20	5,3	Земли промышленности	Строительство, промышленное производство	Автомобильная дорога, электроэнергия, водопровод, теплоснабжение, АЗС, интернет, сотовая связь	Различные предложения сотрудничества, аренда	Кадастровый номер 42:01:0114004:113 На земельном участке расположено отдельно стоящие производственные здания	Заместитель генерального директора ООО «ГТК Кузбасспромуголь» Козымаев Евгений Валерьевич 8(384-52)6-23-54
4	Квартал 4, д. Ивановка	Моховское территориальное управление, участок фонда перераспределения	47	Земли сельскохозяйственного назначения	Жилищное строительство	Социальная инфраструктура, электроэнергия, автомобильная дорога	Аренда земельного участка	183 земельных участка в кадастровом квартале 42:01:0119008	Заместитель главы округа, председатель «КУМИ администрации Беловского муниципального округа» Буймов Евгений Юрьевич тел. 8(38452) 2-82-78

№ п/п	Наименование площадки	Местоположение	Размер земельного участка (га)	Категория земли	Варианты использования площадки	Обеспеченность площадки инженерной инфраструктуры	Условия предоставления	Описание площадки	Контактная информация
1	2	3	4	5	6	7	8	9	
5	п.ст. Бускусан, ул. Тельмана, 2а	п.ст. Бускусан, ул. Тельмана, 2а	0,35	Земли населенных пунктов	Сфера услуг: торговля, офисы, другое	Автомобильная дорога, электроэнергия, водоснабжение	Различные предложения сотрудничества	Кадастровый номер 42:01:0101003:91 Здание одноэтажное, каменно-кирпичное	Заместитель главы округа, председатель «КУМИ администрации Беловского муниципального округа» Буймов Евгений Юрьевич 8(38452) 2-82-78
6	Зона отдыха «Золотые пески»	652644 Кемеровская область, Беловский р-н, д. Коротково	11,1	Земли особо охраняемых территорий и объектов	Зона отдыха	Автомобильная дорога, электроэнергия, водопровод	Выкуп	Кадастровый 42:010118004:35 9	Кузнецов Михаил Владимирович, 8-903-940-48-44

№ п/п	Наименование площадки	Местоположение	Размер земельного участка (га)	Категория земли	Варианты использования площадки	Обеспеченность площадки инженерной инфраструктурой	Условия предоставления	Описание площадки	Контактная информация
1	2	3	4	5	6	7	8	9	
7	с. Вишневка под жилищное строительство	Кемеровская область – Кузбасс, Беловский район, с. Вишневка	33,8	Земли сельскохозяйственного назначения	Жилищное строительство	социальная инфраструктура, автомобильная дорога	Выкуп, аренда	131 земельный участок в кадастровом квартале 42:01:0104004	Заместитель главы округа, председатель КУМИ администрации Беловского муниципального округа Буймов Евгений Юрьевич тел. 8(38452) 2-82-78

**Паспорт
инвестиционной площадки
Земельный участок под разобранными зданиями фермы №1**

Название площадки	Инвестиционная площадка под Производственная деятельность, гаражи (указывается возможное использование)
Тип площадки/ функциональное назначение	административно-торговая промышленная транспортно-логистическая жилищная V иная

1. Положение и окружение инвестиционной площадки

Место расположения (адрес)	Беловский район, с.Пермяки, ул.Нагорная, 13а, 13б
Удаленность от объектов (в км):	
- г. Кемерово	163км
- центра муниципального образования	53км
- автомагистрали (название дороги)	Расстояние по прямой 36 км Расстояние по дорогам общего пользования _____ км
наличие автомобильных подъездных путей	V на границе площадки на расстоянии _____ км от границы площадки нет наличие ограничений (нагрузка на ось, высота) _____
Вид покрытия автодороги	асфальтовое покрытие V грунтовое покрытие Иное _____
Наличие железнодорожной погрузочно – разгрузочной площадки (станции, ее название)	на границе площадки V нет на расстоянии _____ км от границы площадки наличие точки примыкания к ж/д путям наличие ж/д тупика на территории площадки Вместимость вагонов в тупике в шт. _____ Общее состояние ж/д ветки _____ Текущая пригодность ж/д ветки для приёма вагонов _____ Необходимость реставрации (да/нет) _____ Наименование близлежащей станции _____ Пропускная способность (вагонов в сутки / в месяц) в шт. _____ / _____ Загруженность в % _____ Возможность передачи на баланс инвестора ж/д ветки в случае приобретения площадки _____
Удаленность от аэропорта (название)	163км Название аэропорта им.А.А.Леонova _____
Удаленность от полигонов размещения отходов	__57__ км. № 1 полигон твердых бытовых отходов Кемеровская область-Кузбасс город Белово №1 в ГРОРО __
Рельеф поверхности (ровная, наклонная, террасная, уступами)	ровная

2. Правовой статус инвестиционной площадки

Вид собственности	муниципальная собственность собственность Кемеровской области - Кузбасса собственность Российской Федерации частная собственность Vсобственность на земельный участок не разграничена
Категория земель	Vземли населенных пунктов земли промышленности, энергетики, транспорта, связи, радиовещания, телевидения, информатики, земли для обеспечения космической деятельности, земли обороны, безопасности и земли иного специального назначения земли сельскохозяйственного назначения земли особо охраняемых территорий и объектов земли лесного фонда земли водного фонда земли запаса
Межевание земельного участка	проведено V не проведено
Кадастровый номер	42:01:0115001:

3. Характеристика территории инвестиционной площадки

Площадь, в га	
Возможность расширения	есть (до ___ га) Vнет
Стоимость ориентировочная, тыс. руб.	Приобретения _____ Аренды в месяц 8,4 _____
Возможные меры поддержки	ТОСЭР ОЭЗ ФРМ Другие _____

4. Характеристика инженерной инфраструктуры инвестиционной площадки

Вид инфраструктуры	Единица измерения	Мощность		Расстояние от границы площадки до точки подключения/присоединения, км	Стоимость подключения к ресурсу	Стоимость ресурса	Поставщик ресурса
		Существующая	Доступная к подведению				
Газ	м ³ /час	-					
Теплоснабжение	Гкал/час	-				1086,19 м ³ /час	ООО Энергоресурс
Электроэнергия	кВт	ВЛ–10кВ, 10-7-12, ТП-88				4,70 руб. за кВт	ООО ПАО РоссетиСибири
Водоснабжение	м ³ /час	240 м ³ /сут				25,34 руб.	ООО Энергоресурс
Водоотведение	м ³ /час	-				10,68 м ³ /час	ООО Энергоресурс

5. Основные параметры расположенных на площадке зданий и сооружений¹:

Наименование здания/сооружения	Площадь, м ²	Этажность	Степень завершенности в %	Год постройки, оценка текущего состояния	Высота этажа, м	Строительный материал конструкции	Состояние, степень износа, %	Возможность расширения	Использование в настоящее время

6. Характеристика доступной ресурсно-сырьевой базы²

Вид ресурсов	Величина разведанных/подтвержденных запасов	Статус месторождения	Расстояние от границы площадки до месторождения, км

7. Трудовые ресурсы

Численность населения, проживающего в ближайшем населенном пункте, человек	1360
в том числе трудоспособного населения, человек	696

8. Сведения о владельце (собственнике) площадки:

Владелец (собственник)	
Наименование предприятия/ Ф.И.О.	Собственник земельного участка не определен
Юридический адрес:	
Контактное лицо:	
Ф.И.О., должность	Старцева Тамара Ивановна, Начальник Пермяковского территориального управления
Телефон	тел.(384-52) 51-3-35
e-mail	permjaki-adm@yandex.ru
Форма владения (использования) земель (и) и зданиями(ий) (собственность, аренда, др.)	Аренда

**Паспорт
инвестиционной площадки
Пруд на реке Гольцовка**

Название площадки	Инвестиционная площадка под Сельскохозяйственное производство. Спорт, туризм (указывается возможное использование)
Тип площадки/ функциональное назначение	административно-торговая промышленная транспортно-логистическая жилищная <input type="checkbox"/> иная

1. Положение и окружение инвестиционной площадки

Место расположения (адрес)	Пермяковское сельское поселение, с.Пермяки
Удаленность от объектов (в км):	
- г. Кемерово	155 км
- центра муниципального образования	48 км
- автомагистрали (название дороги)	Расстояние по прямой 38 км Расстояние по дорогам общего пользования _____ км
наличие автомобильных подъездных путей	<input type="checkbox"/> на границе площадки на расстоянии _____ км от границы площадки <input type="checkbox"/> нет наличие ограничений (нагрузка на ось, высота) _____
Вид покрытия автодороги	асфальтовое покрытие <input type="checkbox"/> грунтовое покрытие Иное _____
Наличие железнодорожной погрузочно – разгрузочной площадки (станции, ее название)	на границе площадки <input type="checkbox"/> нет на расстоянии _____ км от границы площадки наличие точки примыкания к ж/д путям наличие ж/д тупика на территории площадки Вместимость вагонов в тупике в шт. _____ Общее состояние ж/д ветки _____ Текущая пригодность ж/д ветки для приёма вагонов _____ Необходимость реставрации (да/нет) _____ Наименование близлежащей станции _____ Пропускная способность (вагонов в сутки / в месяц) _____ в шт. _____ / _____ Загруженность в % _____ Возможность передачи на баланс инвестора ж/д ветки в случае приобретения площадки _____
Удаленность от аэропорта (название)	155 км Название аэропорта им.А.А.Леонова
Удаленность от полигонов размещения отходов	48 км. № полигона в ГРОРО
Рельеф поверхности (ровная, наклонная, террасная, уступами)	ровная

2. Правовой статус инвестиционной площадки

Вид собственности	<input type="checkbox"/> муниципальная собственность собственность Кемеровской области - Кузбасса собственность Российской Федерации частная собственность
-------------------	---

	собственность на земельный участок не разграничена
Категория земель	земли населенных пунктов земли промышленности, энергетики, транспорта, связи, радиовещания, телевидения, информатики, земли для обеспечения космической деятельности, земли обороны, безопасности и земли иного специального назначения V земли сельскохозяйственного назначения земли особо охраняемых территорий и объектов земли лесного фонда земли водного фонда земли запаса
Межевание земельного участка	проведено V не проведено
Кадастровый номер	Кадастровый квартал 42:01:0115003:

3. Характеристика территории инвестиционной площадки

Площадь, в га	29,4 га
Возможность расширения	есть (до ___ га) V нет
Стоимость ориентировочная, тыс. руб.	Приобретения _____ Аренды в месяц 21,0.
Возможные меры поддержки	ТОСЭР ОЭЗ ФРМ Другие _____

4. Характеристика инженерной инфраструктуры инвестиционной площадки

Вид инфраструктуры	Единица измерения	Мощность		Расстояние от границы площадки до точки подключения / присоединения, км	Стоимость подключения к ресурсу	Стоимость ресурса	Поставщик ресурса
		Существующая	Доступная к подведению				
Газ	м ³ /час	-		0.5 км.			
Теплоснабжение	Гкал/час	-					
Электроэнергия	кВт	-		0.5 км.			Центральное межрайонное отделение ПАО «Кузбассэнергосбыт»
Водоснабжение	м ³ /час	-		2.0 км.			
Водоотведение	м ³ /час	-					

5. Основные параметры расположенных на площадке зданий и сооружений³:

Наименование	Площадь, м ²	Этажность	Степень завершенности	Год постройки	Высота	Строительный	Состояние,	Возможность	Использование в
--------------	-------------------------	-----------	-----------------------	---------------	--------	--------------	------------	-------------	-----------------

здания/ сооружен ия			нности в %	ки, оценка текущег о состояни я	этажа, м	материал конструкц ии	степень износа, %	расширения	настоящее время
-	-	-	-	-	-	-	-	-	-

6. Характеристика доступной ресурсно-сырьевой базы⁴

Вид ресурсов	Величина разведанных/ подтвержденных запасов	Статус месторождения	Расстояние от границы площадки до месторождения, км
-	-	-	-

7. Трудовые ресурсы

Численность населения, проживающего в ближайшем населенном пункте, человек	1360
в том числе трудоспособного населения, человек	696

8. Сведения о владельце (собственнике) площадки:

Владелец (собственник)	
Наименование предприятия/ Ф.И.О.	Администрация Беловского муниципального округа
Юридический адрес:	г.Белово, ул.Ленина,10
Контактное лицо:	
Ф.И.О., должность	Заместитель главы округа по сельскому хозяйству и природопользованию Никитина Людмила Васильевна
Телефон	тел.(384-52)2-34-38
e-mail	E-mail: mev@belovorn.ru
Форма владения (использования) землей (и) и зданиями(ий) (собственность, аренда, др.)	аренда

**Паспорт
инвестиционной площадки
Инвестиционная площадка ООО «ГТК «Кузбасспромуголь»**

Название площадки	Инвестиционная площадка ООО «ГТК «Кузбасспромуголь», под организацию промышленного производства, сервисного обслуживания ГШО, ремонт горношахного оборудования, ремонт гидравлики, изготовление металлоконструкций, деревообрабатывающее производство (указывается возможное использование)
Тип площадки/ функциональное назначение	<input type="checkbox"/> административно-торговая <input checked="" type="checkbox"/> промышленная <input type="checkbox"/> транспортно-логистическая <input type="checkbox"/> жилищная <input type="checkbox"/> иная

1. Положение и окружение инвестиционной площадки

Место расположения (адрес)	652660, Кемеровская область, Беловский район, с. Старопестерево, , улица Молодежная, 20
Удаленность от объектов (в км):	
- г. Кемерово	110 км
- центра муниципального образования	_17 км
- автомагистрали (региональная скоростная трасса «Кемерово-Новокузнецк»)	Расстояние по прямой 3 км Расстояние по дорогам общего пользования 5 км
наличие автомобильных подъездных путей	<input checked="" type="checkbox"/> на границе площадки <input type="checkbox"/> на расстоянии _____ км от границы площадки <input type="checkbox"/> нет <input type="checkbox"/> наличие ограничений (нагрузка на ось, высота) _____
Вид покрытия автодороги	<input checked="" type="checkbox"/> асфальтовое покрытие <input type="checkbox"/> грунтовое покрытие Иное _____
Наличие железнодорожной погрузочно – разгрузочной площадки (станции, ее название)	<input type="checkbox"/> на границе площадки <input type="checkbox"/> нет <input checked="" type="checkbox"/> на расстоянии 10 км от границы площадки <input type="checkbox"/> наличие точки примыкания к ж/д путям <input type="checkbox"/> наличие ж/д тупика на территории площадки Вместимость вагонов в тупике в шт. _____ Общее состояние ж/д ветки _____ Текущая пригодность ж/д ветки для приёма вагонов _____ Необходимость реставрации (да/нет) _____ Наименование близлежащей станции _____ Пропускная способность (вагонов в сутки / в месяц) _____ в шт. _____ / _____ Загруженность в % _____ Возможность передачи на баланс инвестора ж/д ветки в случае приобретения площадки _____
Удаленность от аэропорта (название)	110 км - аэропорт Кемерово «Леонов» 100 км – аэропорт Новокузнецк
Удаленность от полигонов размещения отходов	17 км. № полигона в ГРОПО42-00232-3-00592-250914
Рельеф поверхности (ровная,	террасная

наклонная, террасная, уступами)	
---------------------------------	--

2. Правовой статус инвестиционной площадки

Вид собственности	<input type="checkbox"/> муниципальная собственность <input type="checkbox"/> собственность Кемеровской области - Кузбасса <input type="checkbox"/> собственность Российской Федерации <input checked="" type="checkbox"/> частная собственность <input type="checkbox"/> собственность на земельный участок не разграничена
Категория земель	<input type="checkbox"/> земли населенных пунктов <input checked="" type="checkbox"/> земли промышленности, энергетики, транспорта, связи, радиовещания, телевидения, информатики, земли для обеспечения космической деятельности, земли обороны, безопасности и земли иного специального назначения <input type="checkbox"/> земли сельскохозяйственного назначения <input type="checkbox"/> земли особо охраняемых территорий и объектов <input type="checkbox"/> земли лесного фонда <input type="checkbox"/> земли водного фонда <input type="checkbox"/> земли запаса
Межевание земельного участка	<input checked="" type="checkbox"/> проведено <input type="checkbox"/> не проведено
Кадастровый номер	1. 42:01:0114004:110 - 2070 кв.м 2. 42:01:0114004:113 - 43100 кв.м 3. 42:01:0114004:1133 - 8944 кв.м

3. Характеристика территории инвестиционной площадки

Площадь, в га	5,3
Возможность расширения	<input checked="" type="checkbox"/> есть (до 8 га) <input type="checkbox"/> нет
Стоимость ориентировочная, тыс.руб.	Приобретения <u>50,0</u> Аренды в месяц <u>2,0</u>
Возможные меры поддержки	<input type="checkbox"/> ТОСЭР <input type="checkbox"/> ОЭЗ <input type="checkbox"/> ФРМ <input type="checkbox"/> Другие

4. Характеристика инженерной инфраструктуры инвестиционной площадки

Вид инфраструктуры	Единица измерения	Мощность		Расстояние от границы площадки до точки подключения/присоединения, км	Стоимость подключения к ресурсу	Стоимость ресурса	Поставщик ресурса
		Существующая	Доступная к подведению				
Газ	м ³ /час	нет					
Теплоснабжение	Гкал/час	Собственная котельная, 5 Гкал/час					
Электроэнергия	кВт	800	60000				
Водоснабжение	м ³ /час	5	-				
Водоотведение	м ³ /час	1	-				

5. Основные параметры расположенных на площадке зданий и сооружений⁵:

Наименование здания/	Площадь, м ²	Этажность	Степень завершенности	Год постройки,	Высота этажа, м	Строительный материал	Состояние, степень	Возможность расширения	Использование в настоящее
----------------------	-------------------------	-----------	-----------------------	----------------	-----------------	-----------------------	--------------------	------------------------	---------------------------

⁵ Заполняется по каждому объекту недвижимости

сооружения			ости в %	оценка текущего состояния		конструкции	износа, %		время
<i>АБК</i>	<i>650</i>	<i>3</i>	<i>100</i>	<i>1985</i>	<i>11</i>	<i>кирпич</i>	<i>30</i>	<i>да</i>	<i>да</i>
<i>Гидроцех</i>	<i>1500</i>	<i>1/3</i>	<i>100</i>	<i>1985</i>	<i>11</i>	<i>Сэндвич/кирпич</i>	<i>30</i>	<i>да</i>	<i>да</i>
<i>Вспомогательный цех</i>	<i>900</i>	<i>1</i>	<i>100</i>	<i>1979</i>	<i>6</i>	<i>кирпич</i>	<i>40</i>	<i>да</i>	<i>нет</i>
<i>автогараж</i>	<i>900</i>	<i>1</i>	<i>100</i>	<i>1985</i>	<i>7</i>	<i>железобетон</i>	<i>30</i>	<i>да</i>	<i>да</i>
<i>Пилорама</i>	<i>500</i>	<i>1</i>	<i>100</i>	<i>1985</i>	<i>5,5</i>	<i>железобетон</i>	<i>30</i>	<i>да</i>	<i>да</i>
<i>Электроцех</i>	<i>350</i>	<i>1</i>	<i>100</i>	<i>1985</i>	<i>6</i>	<i>кирпич</i>	<i>30</i>	<i>да</i>	<i>нет</i>
<i>Стройучасток</i>	<i>500</i>	<i>1</i>	<i>100</i>	<i>1985</i>	<i>6</i>	<i>кирпич</i>	<i>30</i>	<i>да</i>	<i>нет</i>
<i>Котельная</i>	<i>120</i>								
<i>КПП</i>	<i>20</i>								
<i>Насосная</i>	<i>20</i>								
<i>Кислородная</i>	<i>50</i>								
<i>3-й участок</i>	<i>150</i>								

6. Характеристика доступной ресурсно-сырьевой базы⁶

Вид ресурсов	Величина разведанных/подтвержденных запасов	Статус месторождения	Расстояние от границы площадки до месторождения, км

7. Трудовые ресурсы

Численность населения, проживающего в ближайшем населенном пункте, человек	с. Старопестерево – 3280 чел. пгт. Грамотеино – 12100 чел. г. Белово – 72000 чел.
в том числе трудоспособного населения, человек	42000

8. Сведения о владельце (собственнике) площадки:

Владелец (собственник)	
Наименование предприятия/ Ф.И.О.	ООО «ГТК «Кузбасспромуголь»/ Козымаев Валерий Понтьевич.
Юридический адрес:	630005, г. Новосибирск, ул. Крылова, д.36, оф. 112, (Обособленное подразделение): 652660, Кемеровская область, Беловский район, с. Старопестерево, , улица Молодежная, 20,
Контактное лицо:	
Ф.И.О., должность	Козымаев Евгений Валерьевич, заместитель генерального директора
Телефон	89609003300
e-mail	gtk_kpu@mail.ru
Форма владения (использования) земель (и) и зданиями(ий) (собственность, аренда, др.)	частная

**Паспорт
инвестиционной площадки
д. Ивановка под жилищное строительство**

Название площадки	Инвестиционная площадка под <u>жилищное строительство</u> (указывается возможное использование)
Тип площадки/ функциональное назначение	<input checked="" type="checkbox"/> Административно-торговая <input type="checkbox"/> промышленная <input type="checkbox"/> транспортно-логистическая <input checked="" type="checkbox"/> жилищная <input type="checkbox"/> иная

2. Положение и окружение инвестиционной площадки

Место расположения (адрес)	Российская Федерация, Кемеровская область-Кузбасс, Беловский район, д. Ивановка
Удаленность от объектов (в км):	
- г. Кемерово	120 км
- центра муниципального образования	- 5 км
- автомагистрали (название дороги - Ленинск-Кузнецкий - Новокузнецк - Междуреченск)	Расстояние по прямой 7,5 км Расстояние по дорогам общего пользования 10 км
наличие автомобильных подъездных путей	<input type="checkbox"/> на границе площадки <input checked="" type="checkbox"/> на расстоянии 0,2 км от границы площадки <input type="checkbox"/> нет <input type="checkbox"/> наличие ограничений (нагрузка на ось, высота)
Вид покрытия автодороги	<input checked="" type="checkbox"/> Асфальтовое покрытие <input type="checkbox"/> грунтовое покрытие Иное _____
Наличие железнодорожной погрузочно – разгрузочной площадки (станции, ее название)	<input type="checkbox"/> на границе площадки <input checked="" type="checkbox"/> нет <input type="checkbox"/> на расстоянии _____ км от границы площадки <input type="checkbox"/> наличие точки примыкания к ж/д путям <input type="checkbox"/> наличие ж/д тупика на территории площадки Вместимость вагонов в тупике в шт. _____ Общее состояние ж/д ветки _____ Текущая пригодность ж/д ветки для приёма вагонов _____ Необходимость реставрации (да/нет) _____ Наименование близлежащей станции _____ Пропускная способность (вагонов в сутки / в месяц) в шт. _____ / _____ Загруженность в % _____ Возможность передачи на баланс инвестора ж/д ветки в случае приобретения площадки _____
Удаленность от аэропорта (название)	110 км Название аэропорта - Международный аэропорт Кемерово им. А.А. Леонова
Удаленность от полигонов размещения отходов	8,5 - км. № 1 полигон твердых бытовых отходов Кемеровская область - Кузбасс г. Белово полигона в ГРОРО _____
Рельеф поверхности (ровная, наклонная, террасная, уступами)	

2. Правовой статус инвестиционной площадки

Вид собственности	<input checked="" type="checkbox"/> муниципальная собственность <input type="checkbox"/> собственность Кемеровской области - Кузбасса <input type="checkbox"/> собственность Российской Федерации <input type="checkbox"/> частная собственность <input type="checkbox"/> собственность на земельный участок не разграничена
Категория земель	<input checked="" type="checkbox"/> земли населенных пунктов <input type="checkbox"/> земли промышленности, энергетики, транспорта, связи, радиовещания, телевидения, информатики, земли для обеспечения космической деятельности, земли обороны, безопасности и земли иного специального назначения <input type="checkbox"/> земли сельскохозяйственного назначения <input type="checkbox"/> земли особо охраняемых территорий и объектов <input type="checkbox"/> земли лесного фонда <input type="checkbox"/> земли водного фонда <input type="checkbox"/> земли запаса
Межевание земельного участка	<input checked="" type="checkbox"/> проведено <input type="checkbox"/> не проведено
Кадастровый номер	183 земельных участка в кадастровом квартале 42:01:0119008

3. Характеристика территории инвестиционной площадки

Площадь, в га	47
Возможность расширения	<input type="checkbox"/> есть (до ___ га) <input checked="" type="checkbox"/> нет
Стоимость ориентировочная, тыс.руб.	Приобретения _____ Аренды в месяц 687,5
Возможные меры поддержки	<input type="checkbox"/> ТОСЭР <input type="checkbox"/> ОЭЗ <input type="checkbox"/> ФРМ <input type="checkbox"/> Другие _____

4. Характеристика инженерной инфраструктуры инвестиционной площадки

Вид инфраструктуры	Единица измерения	Мощность		Расстояние от границы площадки до точки подключения/присоединения, км	Стоимость подключения к ресурсу	Стоимость ресурса	Поставщик ресурса
		Существующая	Доступная к подведению				
Газ	м ³ /час	-	-	-	-	-	-
Теплоснабжение	Гкал/час	-	-	-	-	-	-
Электроснабжение	кВт	ЛЭП 0,4 кВт	-	-	-	-	-
Водоснабжение	м ³ /час	-	-	-	-	-	-
Водоотведение	м ³ /час	-	-	-	-	-	-

5. Основные параметры расположенных на площадке зданий и сооружений⁷:

Наименование здания/сооружения	Площадь, м ²	Этажность	Степень завершенности в %	Год постройки, оценка текущего состояния	Высота этажа, м	Строительный материал конструкции	Состояние, степень износа, %	Возможность расширения	Использование в настоящее время
-	-	-	-	-	-	-	-	-	-

6. Характеристика доступной ресурсно-сырьевой базы⁸

⁷ Заполняется по каждому объекту недвижимости

⁸ Для инвестиционных площадок производственного назначения

Вид ресурсов	Величина разведанных/ подтвержденных запасов	Статус месторождения	Расстояние от границы площадки до месторождения, км
-			
-			
-			
-			

7. Трудовые ресурсы

Численность населения, проживающего в ближайшем населенном пункте, человек	698
в том числе трудоспособного населения, человек	361

8. Сведения о владельце (собственнике) площадки:

Владелец (собственник)	
Наименование предприятия/ Ф.И.О.	МО Беловский муниципальный округ Кемеровской области- Кузбасса
Юридический адрес:	ул.Ленина, д.10 г. Белово, Кемеровская область - Кузбасс, 652600
Контактное лицо:	
Ф.И.О., должность	Буймов Евгений Юрьевич, заместитель главы округа, председатель «КУМИ администрации Беловского муниципального округа»
Телефон	8(38452) 2-82-78
e-mail	zk@belovorn.ru
Форма владения (использования) землей (и) и зданиями(ий) (собственность, аренда, др.)	аренда

**Паспорт
инвестиционной площадки
п. ст. Бускускан, ул. Тельмана, 2а**

Название площадки	Инвестиционная площадка под сферу услуг: торговля, офисы, другое _____ (указывается возможное использование)
Тип площадки/ функциональное назначение	<input checked="" type="checkbox"/> административно-торговая <input type="checkbox"/> промышленная <input type="checkbox"/> транспортно-логистическая <input checked="" type="checkbox"/> жилищная <input type="checkbox"/> иная _____

1. Положение и окружение инвестиционной площадки

Место расположения (адрес)	Кемеровская область – Кузбасс, Беловский район, п.ст. Бускускан, ул. Тельмана, д. 2а
Удаленность от объектов (в км):	
- г. Кемерово	152 км
- центра муниципального образования	36 км
- автомагистрали (название дороги)	Расстояние по прямой 62км Расстояние по дорогам общего пользования 76км
наличие автомобильных подъездных путей	<input checked="" type="checkbox"/> на границе площадки <input type="checkbox"/> на расстоянии _____ км от границы площадки <input type="checkbox"/> нет <input type="checkbox"/> наличие ограничений (нагрузка на ось, высота) _____
Вид покрытия автодороги	<input type="checkbox"/> асфальтовое покрытие <input type="checkbox"/> грунтовое покрытие Иноеасфальт/щебень _____
Наличие железнодорожной погрузочно – разгрузочной площадки (станции, ее название)	<input type="checkbox"/> на границе площадки <input type="checkbox"/> нет <input type="checkbox"/> на расстоянии 0,2 км от границы площадки <input type="checkbox"/> наличие точки примыкания к ж/д путям <input type="checkbox"/> наличие ж/д тупика на территории площадки Вместимость вагонов в тупике в шт. _____ Общее состояние ж/д ветки _____ Текущая пригодность ж/д ветки для приёма вагонов _____ Необходимость реставрации (да/нет) _____ Наименование близлежащей станции _____ Пропускная способность (вагонов в сутки / в месяц) в шт. _____ / _____ Загруженность в % _____ Возможность передачи на баланс инвестора ж/д ветки в случае приобретения площадки _____
Удаленность от аэропорта (название)	87км Название аэропортаНовокузнецк-Спиченково 144 км Название аэропортаМеждународный Аэропорт Кемерово имени Алексея Архиповича Леонова
Удаленность от полигонов размещения отходов	49 км. № полигона в ГРОРО 42-00232-3-00592-250914
Рельеф поверхности (ровная, наклонная, террасная, уступами)	Ровная

2. Правовой статус инвестиционной площадки

Вид собственности	<input checked="" type="checkbox"/> муниципальная собственность <input type="checkbox"/> собственность Кемеровской области - Кузбасса <input type="checkbox"/> собственность Российской Федерации <input type="checkbox"/> частная собственность <input type="checkbox"/> собственность на земельный участок не разграничена
Категория земель	<input checked="" type="checkbox"/> земли населенных пунктов <input type="checkbox"/> земли промышленности, энергетики, транспорта, связи, радиовещания, телевидения, информатики, земли для обеспечения космической деятельности, земли обороны, безопасности и земли иного специального назначения <input type="checkbox"/> земли сельскохозяйственного назначения <input type="checkbox"/> земли особо охраняемых территорий и объектов <input type="checkbox"/> земли лесного фонда <input type="checkbox"/> земли водного фонда <input type="checkbox"/> земли запаса
Межевание земельного участка	<input checked="" type="checkbox"/> проведено <input type="checkbox"/> не проведено
Кадастровый номер	42:01:0101003:91

3. Характеристика территории инвестиционной площадки

Площадь, в га	0,35
Возможность расширения	<input checked="" type="checkbox"/> есть (до 1 га) <input type="checkbox"/> нет
Стоимость ориентировочная, тыс.руб.	Приобретения 1546,571 Аренды в месяц 41,138
Возможные меры поддержки	<input type="checkbox"/> ТОСЭР <input type="checkbox"/> ОЭЗ <input type="checkbox"/> ФРМ <input type="checkbox"/> Другие

4. Характеристика инженерной инфраструктуры инвестиционной площадки

Вид инфраструктуры	Единица измерения	Мощность		Расстояние от границы площадки до точки подключения/присоединения, км	Стоимость подключения к ресурсу	Стоимость ресурса	Поставщик ресурса
		Существующая	Доступная к подведению				
Газ	м ³ /час	-	-	-	-	-	-
Теплоснабжение	Гкал/час	-	-	-	-	-	-
Электроэнергия	кВт	1500	150000	0,2	550	2,1	ООО «Русэнергосбыт»
Водоснабжение	м ³ /час	10	10	0,05	0	62,6	ООО «Энергоресурс»
Водоотведение	м ³ /час	-	-	-	-	-	-

5. Основные параметры расположенных на площадке зданий и сооружений⁹:

Наименование здания/сооружения	Площадь, м ²	Этажность	Степень завершенности в %	Год постройки, оценка текущего состояния	Высота этажа, м	Строительный материал конструкции	Состояние, степень износа, %	Возможность расширения	Использование в настоящее время
общежитие	330,5	1	100	1970		каменные/кирпичные		да	нет

⁹ Заполняется по каждому объекту недвижимости

6. Характеристика доступной ресурсно-сырьевой базы¹⁰

Вид ресурсов	Величина разведанных/ подтвержденных запасов	Статус месторождения	Расстояние от границы площадки до месторождения, км
-	-	-	-

7. Трудовые ресурсы

Численность населения, проживающего в ближайшем населенном пункте, человек	180
в том числе трудоспособного населения, человек	83

8. Сведения о владельце (собственнике) площадки:

Владелец (собственник)	
Наименование предприятия/ Ф.И.О.	МО Беловский муниципальный округ Кемеровской области- Кузбасса
Юридический адрес:	Беловский район, с. Вишневка, ул. Новая, 8
Контактное лицо:	
Ф.И.О., должность	Буймов Евгений Юрьевич, заместитель главы округа, председатель МКУ «КУМИ Беловского муниципального округа»
Телефон	8 (38452) 2-82-78
e-mail	zk@belovorn.ru
Форма владения (использования) землей (и) и зданиями(ий) (собственность, аренда, др.)	Муниципальная собственность

**Паспорт
инвестиционной площадки
Зона отдыха «Золотые пески»**

Название площадки	Инвестиционная площадка под зону отдыха (указывается возможное использование)
Тип площадки/ функциональное назначение	<input type="checkbox"/> административно-торговая <input type="checkbox"/> промышленная <input type="checkbox"/> транспортно-логистическая <input type="checkbox"/> жилищная <ul style="list-style-type: none"> • иная _____

1. Положение и окружение инвестиционной площадки

Место расположения (адрес)	652644, Кемеровская область - Кузбасс, Беловский район, д. Коротково, зона отдыха «Золотые пески»
Удаленность от объектов (в км):	
- г. Кемерово	120 км
- центра муниципального образования	16 км
- автомагистрали (название дороги)	Расстояние по прямой ____ км Расстояние по дорогам общего пользования ____ км
наличие автомобильных подъездных путей	<input type="checkbox"/> на границе площадки <ul style="list-style-type: none"> • на расстоянии 1 км от границы площадки <input type="checkbox"/> нет <input type="checkbox"/> наличие ограничений (нагрузка на ось, высота) _____
Вид покрытия автодороги	<ul style="list-style-type: none"> • асфальтовое покрытие • грунтовое покрытие Иное _____
Наличие железнодорожной погрузочно – разгрузочной площадки (станции, ее название)	<input type="checkbox"/> на границе площадки <input type="checkbox"/> нет <input type="checkbox"/> на расстоянии ____ км от границы площадки <input type="checkbox"/> наличие точки примыкания к ж/д путям <input type="checkbox"/> наличие ж/д тупика на территории площадки Вместимость вагонов в тупике в шт. _____ Общее состояние ж/д ветки _____ Текущая пригодность ж/д ветки для приёма вагонов _____ Необходимость реставрации (да/нет) _____ Наименование близлежащей станции _____ Пропускная способность (вагонов в сутки / в месяц) _____ в шт. ____ / ____ Загруженность в % _____ Возможность передачи на баланс инвестора ж/д ветки в случае приобретения площадки _____
Удаленность от аэропорта (название)	_111_ км Название аэропорта ____ Международный аэропорт Кемерово им. А.А. Леонова _____
Удаленность от полигонов размещения отходов	_24_ км. № 1 полигон твердых бытовых отходов Кемеровская область-Кузбасс город Белово _ в ГРОРО _____
Рельеф поверхности (ровная, наклонная, террасная, уступами)	•наклонная

2. Правовой статус инвестиционной площадки

Вид собственности	<input type="checkbox"/> муниципальная собственность <input type="checkbox"/> собственность Кемеровской области - Кузбасса <input type="checkbox"/> собственность Российской Федерации <input checked="" type="checkbox"/> частная собственность <input type="checkbox"/> собственность на земельный участок не разграничена
Категория земель	<input type="checkbox"/> земли населенных пунктов <input type="checkbox"/> земли промышленности, энергетики, транспорта, связи, радиовещания, телевидения, информатики, земли для обеспечения космической деятельности, земли обороны, безопасности и земли иного специального назначения <input type="checkbox"/> земли сельскохозяйственного назначения <input checked="" type="checkbox"/> земли особо охраняемых территорий и объектов <input type="checkbox"/> земли лесного фонда <input type="checkbox"/> земли водного фонда <input type="checkbox"/> земли запаса
Межевание земельного участка	<input checked="" type="checkbox"/> проведено <input type="checkbox"/> не проведено
Кадастровый номер	42:010118004:359

3. Характеристика территории инвестиционной площадки

Площадь, в га	11,1
Возможность расширения	<input type="checkbox"/> есть <input checked="" type="checkbox"/> нет
Стоимость ориентировочная, тыс.руб.	Приобретения 77000,0 Аренды в месяц
Возможные меры поддержки	<input type="checkbox"/> ТОСЭР <input type="checkbox"/> ОЭЗ <input type="checkbox"/> ФРМ <input type="checkbox"/> Другие

4. Характеристика инженерной инфраструктуры инвестиционной площадки

Вид инфраструктуры	Единица измерения	Мощность		Расстояние от границы площадки до точки подключения/присоединения, км	Стоимость подключения к ресурсу	Стоимость ресурса	Поставщик ресурса
		Существующая	Доступная к подведению				
Газ	м ³ /час		нет				
Теплоснабжение	Гкал/час		нет				
Электроэнергия	кВт	15 кВт 380	-	На территории	100 000 руб.	4,70 руб. за кВт	ПАО «КузбассэнергоСбыт»
Водоснабжение	м ³ /час	Скважина насос					
Водоотведение	м ³ /час		нет				

5. Основные параметры расположенных на площадке зданий и сооружений¹¹:

Наименование здания/сооружения	Площадь, м ²	Этажность	Степень завершенности в %	Год постройки, оценка текущего состояния	Высота этажа, м	Строительный материал конструкции	Состояние, степень износа, %	Возможность расширения	Использование в настоящее время
<i>Кафе (2 дома)</i>	100 м ²	1	100	1998	6		99	есть	Сдача в аренду торговым объектам

¹¹ Заполняется по каждому объекту недвижимости

6. Характеристика доступной ресурсно-сырьевой базы¹²

Вид ресурсов	Величина разведанных/ подтвержденных запасов	Статус месторождения	Расстояние от границы площадки до месторождения, км

7. Трудовые ресурсы

Численность населения, проживающего в ближайшем населенном пункте, человек	305
в том числе трудоспособного населения, человек	167

8. Сведения о владельце (собственнике) площадки:

Владелец (собственник)	
Наименование предприятия/ Ф.И.О.	Кузнецов Михаил Владимирович
Юридический адрес:	652644, Кемеровская область - Кузбасс, Беловский район, д. Коротково, зона отдыха «Золотые пески»
Контактное лицо:	
Ф.И.О., должность	Кузнецов Михаил Владимирович
Телефон	8-903-940-48-44
e-mail	
Форма владения (использования) землей (и) и зданиями(ий) (собственность, аренда, др.)	выкуп

**Паспорт
инвестиционной площадки
с. Вишневка под жилищное строительство**

Название площадки	Инвестиционная площадка под жилищное строительство (указывается возможное использование)
Тип площадки/функциональное назначение	<input checked="" type="checkbox"/> административно-торговая <input type="checkbox"/> промышленная <input type="checkbox"/> транспортно-логистическая <input checked="" type="checkbox"/> жилищная <input type="checkbox"/> иная

1. Положение и окружение инвестиционной площадки

Место расположения (адрес)	с. Вишневка
Удаленность от объектов (в км):	
- г. Кемерово	121 км
- центра муниципального образования	8 км
- автомагистрали (название дороги)	Расстояние по прямой 0,05 км Расстояние по дорогам общего пользования 0,2 км
наличие автомобильных подъездных путей	<input checked="" type="checkbox"/> на границе площадки <input type="checkbox"/> на расстоянии _____ км от границы площадки <input type="checkbox"/> нет <input type="checkbox"/> наличие ограничений (нагрузка на ось, высота) _____
Вид покрытия автодороги	<input checked="" type="checkbox"/> асфальтовое покрытие <input type="checkbox"/> грунтовое покрытие Иное _____
Наличие железнодорожной погрузочно – разгрузочной площадки (станции, ее название)	<input type="checkbox"/> на границе площадки <input checked="" type="checkbox"/> нет <input type="checkbox"/> на расстоянии _____ км от границы площадки <input type="checkbox"/> наличие точки примыкания к ж/д путям <input type="checkbox"/> наличие ж/д тупика на территории площадки Вместимость вагонов в тупике в шт. _____ Общее состояние ж/д ветки _____ Текущая пригодность ж/д ветки для приёма вагонов _____ Необходимость реставрации (да/нет) _____ Наименование близлежащей станции Белово Пропускная способность (вагонов в сутки / в месяц) _____ в шт. _____ / _____ Загруженность в % _____ Возможность передачи на баланс инвестора ж/д ветки в случае приобретения площадки _____
Удаленность от аэропорта (название)	121 км Название аэропорта Международный аэропорт Кемерово им. А.А. Леонова
Удаленность от полигонов размещения отходов	17 км. № полигона в ГРОРО
Рельеф поверхности (ровная, наклонная, террасная, уступами)	Ровная

2. Правовой статус инвестиционной площадки

Вид собственности	<input checked="" type="checkbox"/> муниципальная собственность <input type="checkbox"/> собственность Кемеровской области - Кузбасса
-------------------	--

	<input type="checkbox"/> собственность Российской Федерации <input type="checkbox"/> частная собственность <input type="checkbox"/> собственность на земельный участок не разграничена
Категория земель	<input checked="" type="checkbox"/> земли населенных пунктов <input type="checkbox"/> земли промышленности, энергетики, транспорта, связи, радиовещания, телевидения, информатики, земли для обеспечения космической деятельности, земли обороны, безопасности и земли иного специального назначения <input type="checkbox"/> земли сельскохозяйственного назначения <input type="checkbox"/> земли особо охраняемых территорий и объектов <input type="checkbox"/> земли лесного фонда <input type="checkbox"/> земли водного фонда <input type="checkbox"/> земли запаса
Межевание земельного участка	<input checked="" type="checkbox"/> проведено <input type="checkbox"/> не проведено
Кадастровый номер	131 земельный участок в кадастровом квартале 42:01:0104004

3. Характеристика территории инвестиционной площадки

Площадь, в га	33,8
Возможность расширения	<input type="checkbox"/> есть (до ___ га) <input checked="" type="checkbox"/> нет
Стоимость ориентировочная, тыс.руб.	Приобретения 15000,0
Возможные меры поддержки	<input type="checkbox"/> ТОСЭР <input type="checkbox"/> ОЭЗ <input type="checkbox"/> ФРМ <input type="checkbox"/> Другие _____

4. Характеристика инженерной инфраструктуры инвестиционной площадки

Вид инфраструктуры	Единица измерения	Мощность		Расстояние от границы площадки до точки подключения/присоединения, км	Стоимость подключения к ресурсу	Стоимость ресурса	Поставщик ресурса
		Существующая	Доступная к подведению				
Газ	м ³ /час	0					
Теплоснабжение	Гкал/час	0					
Электроэнергия	кВт	0					
Водоснабжение	м ³ /час	0					
Водоотведение	м ³ /час	0					

5. Основные параметры расположенных на площадке зданий и сооружений¹³:

Наименование здания/сооружения	Площадь, м ²	Этажность	Степень завершенности в %	Год постройки, оценка текущего состояния	Высота этажа, м	Строительный материал конструкции	Состояние, степень износа, %	Возможность расширения	Использование в настоящее время
отсутствуют									

6. Характеристика доступной ресурсно-сырьевой базы¹⁴

Вид ресурсов	Величина разведанных/подтвержденных запасов	Статус месторождения	Расстояние от границы площадки до месторождения, км
отсутствуют			

7. Трудовые ресурсы

Численность населения, проживающего в ближайшем населенном пункте, человек	880
в том числе трудоспособного населения, человек	452

8. Сведения о владельце (собственнике) площадки:

Владелец (собственник)	
Наименование предприятия/ Ф.И.О.	муниципальное образование Беловский муниципальный округ Кемеровской области – Кузбасса
Юридический адрес:	
Контактное лицо:	
Ф.И.О., должность	Буймов Евгений Юрьевич, заместитель главы округа, председатель «КУМИ администрации Беловского муниципального округа»
Телефон	8(384-52)2-82-78
e-mail	zk@belovorn.ru
Форма владения (использования) землей (и) и зданиями(ий) (собственность, аренда, др.)	собственность

**ОСНОВНЫЕ ИНВЕСТИЦИОННЫЕ ПРОЕКТЫ, РЕАЛИЗУЕМЫЕ НА ТЕРРИТОРИИ
БЕЛОВСКОГО МУНИЦИПАЛЬНОГО ОКРУГА**

№ п/п	Приоритетные области (экономические специализации) субъекта Российской Федерации, для развития которых будут созданы условия в результате строительства (реконструкции) Объекта	Наименование проекта	Срок реализации	Объем инвестиций, млн. рублей	Объем производства, работ, услуг в год	Количество новых рабочих мест, чел.	Источник сведений о проекте
1	2	3	4	5	6	7	
1.	Добывающая промышленность	Строительство путей необщего пользования	2014-2026	4645,19	I- этап 6 млн. тн. II-этап 9 млн. тн.	180	ЗАО «Шахта Беловская»
2.	Добывающая промышленность	Освоение участка Сычевский-Перспективный	2014-2027	17915,0	3,7 млн.тн. в год	-	АО "СУЭК-Кузбасс" ШУ им. А.Д. Рубана Ш. ИМ. 7 Ноября-Новая
3.	Добывающая промышленность	Приобретение нового и модернизация имеющегося оборудования	2024-2030	1510,0	1500 тыс.тн. угля	234	ООО «Шахта «Инская»
4.	Добывающая промышленность	Технический проект разработки Егозово-Красноярского каменноугольного месторождения. Отработка запасов пл. Полысаевский-Пв границах участков «Полысаевский – Восточный». Дополнение №9	2024	1,5	2500 тыс. тн. угля	-	ООО «Шахта Байкаимская»

№ п/п	Приоритетные области (экономические специализации) субъекта Российской Федерации, для развития которых будут созданы условия в результате строительства (реконструкции) Объекта	Наименование проекта	Срок реализации	Объем инвестиций, млн. рублей	Объем производства, работ, услуг в год	Количество новых рабочих мест, чел.	Источник сведений о проекте
	1	2	3	4	5	6	7
5.	Добывающая промышленность	Очистные сооружения шахтных и ливневых вод	2024	45,324	450м ³ /ч	-	ООО «Шахта Байкаимская»
6.	Добывающая промышленность	Проект разработки Егозово-Красноярского каменноугольного месторождения. Отработка запасов в границах участков "Благодатный" и лицензионного участка №004685	2023-2025	77,580	-	-	ООО «Шахта Байкаимская»
7.	Добывающая промышленность	Проект на монтаж СКС	2024	1,0	-	-	ООО «Шахта Байкаимская»
8.	Сельское хозяйство	Техническое перевооружение тракторного парка ИП Шурбин Виктор Николаевич глава КФХ «Родина»	2014-2024	6,64	-	1	ИП Шурбин Виктор Николаевич глава КФХ
9.	Сельское хозяйство	Техническое перевооружение тракторного парка	2019-2024	8,14	-	1	ИП Зинченко Владимир Денисович глава КФХ
10.	Сельское хозяйство	Техническое перевооружение тракторного парка	2021-2026	3,34	-	1	ООО «Бережок»
11.	Сельское хозяйство	Техническое перевооружение тракторного парка	2022-2027	7,16	-	1	ООО «Моховское»
12.	Сельское хозяйство	Техническое перевооружение тракторного парка	2023-2028	18,955	-	1	ИП Макаров Сергей Николаевич

№ п/п	Приоритетные области (экономические специализации) субъекта Российской Федерации, для развития которых будут созданы условия в результате строительства (реконструкции) Объекта	Наименование проекта	Срок реализации	Объем инвестиций, млн. рублей	Объем производства, работ, услуг в год	Количество новых рабочих мест, чел.	Источник сведений о проекте
1	2	3	4	5	6	7	8
13.	Розничная торговля	Строительство торгового центра в с. Вишневка	2014-2025	16,0	-	12	Терешкина Наталья Александровна
	Итого:			24255,829		431	

Приложение 4 к инвестиционному паспорту

Паспорт Инвестиционного проекта

Наименование проекта	Строительство путей необщего пользования ЗАО «Шахта Беловская»
Муниципальное образование	Беловский муниципальный округ
Тип проекта	Инвестиционные проекты
Адрес	Беловский муниципальный округ, Кемеровская область-Кузбасс, Беловский р-н.
Отрасль экономики	Добыча полезных ископаемых
Инициатор проекта	ЗАО «Шахта Беловская»
Краткое описание	По настоящему проекту предусматривается строительство подъездного пути на участке протяженностью 38,4 км, с укладкой пути рельсами Р-65. На проектируемом пути предстоит построить 15 водопропускных труб, 6 железобетонных мостов и 2 железнодорожных путепровода.
Описание	Основной результат проекта-исключение автомобильных перевозок угля на ж/д станцию «Мереть» по дорогам общего пользования.
Наименование продукции	Перевозка угля
Инфраструктурное обеспечение	Железная дорога
Степень проработанности проекта	Наличие проектно-сметной документации
Рынки сбыта	внутренний рынок РФ и внешний рынок
Проектная мощность	1этап-6 млн.т/год, 2этап- 9 млн.т/год
Стоимость проекта (руб.)	4 645 188 640
Срок и период реализации (лет)	2014-2026гг
Срок окупаемости (лет)	-
Срок выхода на проектную мощность (лет)	5
Количество создаваемых рабочих мест	180
Потребность в инвестициях (руб.)	4 645 188 640
Наличие собственных средств (руб.)	-
Наличие государственной поддержки	-
Стадия реализации	предынвестиционная
Дополнительные материалы (презентация, сайт и т.п.)	-
Контакты: должность, ФИО, телефон, адрес	Главный технолог, Платонова Олеся Аптулаевна, 8(38452) 46-066, 652673, Кемеровская область-Кузбасс, Беловский район, с. Каракан
Координаты	
Изображение (фото)	

Паспорт инвестиционного проекта

Наименование проекта	Освоение участка Сычевский-Перспективный
Краткое описание	Цель проекта: Вскрытие и отработка участка Сычевский - Перспективный с производственной мощностью 3,7 млн. тонн в год
Тип проекта:	– инвестиционные проекты
Адрес	Юридический адрес: АО «СУЭК-Кузбасс», г. Ленинск-Кузнецкий, ул. Васильева, 1 Участок «Сычевский» расположен на территории Беловского муниципального района Кемеровской области и является продолжением Моховского разреза на нижние горизонты, в основной своей части находится под горным отводом разреза.
Отрасль экономики	Добыча полезных ископаемых
Инициатор проекта	АО «СУЭК-Кузбасс»
Описание	Краткие характеристика проекта: Период реализации: 2014-2027 Промышленные запасы угля по пласту Сычевский-1: 19,7 млн. т. Мощность пласта: 4,5 м Угли марки Д Теплота сгорания ~ 5750 ккал/кг.
Наименование продукции	Угли марки Д
Инфраструктурное обеспечение	– железная дорога; – водоснабжение; – электроэнергия; – теплоснабжение; – автомобильная дорога; – интернет, сотовая связь; – канализация
Степень проработанности проекта	– наличие инвестиционного проекта; – наличие рабочей документации; – наличие проектно-сметной документации; – наличие государственной экспертизы
Рынки сбыта	Экспорт, внутренний рынок
Проектная мощность	3,7 млн. тн. в год
Стоимость проекта (руб.)	17 624 922 000,00 руб.
Срок и период реализации (лет)	2014-2027гг, 12 лет
Срок окупаемости (лет)	10 лет
Срок выхода на проектную мощность (лет)	10 лет
Количество создаваемых рабочих мест	Сохранение коллектива ш.7 Ноября (в связи с ликвидацией)- перевод на ш.7 Ноября-Новая
Потребность в инвестициях (руб.)	Реализация за счет собственных средств компании
Наличие собственных средств (руб.)	17 624 922 000,00 руб.
Наличие государственной поддержки	Без применения механизмов государственной поддержки.
Стадия реализации	– опытно-промышленная эксплуатация
Дополнительные материалы (презентация, сайт и т.п.)	
Контакты: должность, ФИО, телефон, адрес	Начальник управления инвестиций, Дагаев Вячеслав Александрович, 8(38456) 9-32-75 АО «СУЭК-КУЗБАСС»
Координаты	
Изображение (фото)	

Паспорт инвестиционного проекта

Наименование проекта	Приобретение нового и модернизация имеющегося оборудования
Краткое описание	Приобретение нового и модернизация имеющегося оборудования
Тип проекта:	– инвестиционный
Адрес	652660, Кемеровская область – Кузбасс, Беловский район, с. Старопестерево
Отрасль экономики	Угольная промышленность
Инициатор проекта	ООО «Шахта «Инская»
Описание	<p>Привлечение инвестиций в модернизацию шахты (приобретение нового горно – шахтного оборудования и модернизация имеющегося), рентабельного и конкурентоспособного угледобывающего предприятия, что позволит полностью профинансировать проект, нарастить производственную мощность до 1,5 тыс. тонн в год и обеспечит прирост прибыли.</p> <p><u>Положительные стороны проекта:</u></p> <ul style="list-style-type: none"> - высокая рентабельность производства, обеспечивающая быструю окупаемость проекта; - благоприятные горно-геологические условия проведения очистных работ, не требующие долгосрочных капитальных вложений по вскрытию угольных пластов; - высокие качественные характеристики угля; - сохранение действующих рабочих мест в регионе (фактическая численность на 29.02.2024г - 550 человек) и создание новых (до 300 человек).
Наименование продукции	Уголь марки Д
Инфраструктурное обеспечение	<ul style="list-style-type: none"> – железная дорога; – социальная инфраструктура; – водоснабжение; – электроэнергия; – теплоснабжение; – автомобильная дорога; – интернет, сотовая связь; – канализация
Степень проработанности проекта	– наличие рабочей документации;
Рынки сбыта	РФ, ближнее зарубежье
Проектная мощность	1500 тыс. тонн в год
Стоимость проекта (руб.)	1 510 000 000
Срок и период реализации (лет)	2024-2030
Срок окупаемости (лет)	7
Срок выхода на проектную мощность (лет)	1
Количество создаваемых рабочих мест	234
Потребность в инвестициях (руб.)	1 510 000 000
Наличие собственных средств (руб.)	-
Наличие государственной поддержки	
Стадия реализации	– развитие (эксплуатационная + инвестиции)

Дополнительные материалы (презентация, сайт и т.п.)	
Контакты: должность, ФИО, телефон, адрес	Начальник ПЭО, Левченко О.Н.
Координаты	Тел. 8(38452)22904
Изображение (фото)	

Паспорт инвестиционного проекта

Наименование проекта	Технический проект разработки Егозово-Красноярского каменноугольного месторождения. Отработка запасов пл.Полысаевский-II в границах участков "Полысаевский" и Полысаевский-Восточный". Дополнение №9
Краткое описание	Разработка технической документации для отработки запасов каменноугольного месторождения пл.Полысаевский-II в границах участков "Полысаевский" и Полысаевский-Восточный".
Тип проекта	– инвестиционные проекты;
Адрес	652661, Кемеровская обл - Кузбасс, моБеловский, мкр. Байкаимский, зд1
Отрасль экономики	Горнодобывающая промышленность
Инициатор проекта	ООО «Шахта Байкаимская»
Описание	Разработка технической документации для отработки запасов каменноугольного месторождения пл.Полысаевский-II в границах участков "Полысаевский" и Полысаевский-Восточный".
Наименование продукции	
Инфраструктурное обеспечение	<ul style="list-style-type: none"> – социальная инфраструктура; – водоснабжение; – электроэнергия; – теплоснабжение; – автомобильная дорога; – интернет, сотовая связь; – канализация
Степень проработанности проекта	<ul style="list-style-type: none"> – наличие бизнес-плана; – наличие проектно-сметной документации;
Рынки сбыта	
Проектная мощность	2500 тыс.т
Стоимость проекта (руб.)	1500000
Срок и период реализации (лет)	2024
Срок окупаемости (лет)	
Срок выхода на проектную мощность (лет)	
Количество создаваемых рабочих мест	
Потребность в инвестициях (руб.)	1500000
Наличие собственных средств (руб.)	
Наличие государственной поддержки	
Стадия реализации	– прединвестиционная;
Дополнительные материалы (презентация, сайт и т.п.)	
Контакты: должность, ФИО, телефон, адрес	Технический директор ООО «Шахта Байкаимская», Строков Игорь Николаевич, тел. 8-38452-99-118
Координаты	
Изображение (фото)	

Паспорт инвестиционного проекта

Наименование проекта	Очистные сооружения шахтных и ливневых вод
Краткое описание	Очистка шахтных и хозяйственно-бытовых стоков до требуемых норм
Тип проекта:	– инвестиционные проекты;
Адрес	652661, Кемеровская обл - Кузбасс, мобеловский, мкр. Байкаимский, зд1
Отрасль экономики	Горнодобывающая промышленность
Инициатор проекта	ООО «Шахта Байкаимская»
Описание	Очистка шахтных и хозяйственно-бытовых стоков до требуемых норм
Наименование продукции	
Инфраструктурное обеспечение	– социальная инфраструктура; – водоснабжение; – электроэнергия; – теплоснабжение; – автомобильная дорога;
Степень проработанности проекта	– наличие бизнес-плана; – наличие рабочей документации; – наличие проектно-сметной документации;
Рынки сбыта	
Проектная мощность	450м ³ /ч
Стоимость проекта (руб.)	45324000
Срок и период реализации (лет)	2024
Срок окупаемости (лет)	
Срок выхода на проектную мощность (лет)	
Количество создаваемых рабочих мест	
Потребность в инвестициях (руб.)	45324000
Наличие собственных средств (руб.)	
Наличие государственной поддержки	
Стадия реализации	– предынвестиционная;
Дополнительные материалы (презентация, сайт и т.п.)	
Контакты: должность, ФИО, телефон, адрес	Технический директор ООО «Шахта Байкаимская», Строков Игорь Николаевич, тел. 8-38452-99-118
Координаты	
Изображение (фото)	

Паспорт инвестиционного проекта

Наименование проекта	Проект разработки Егозово-Красноярского каменноугольного месторождения. Отработка запасов в границах участков "Благодатный" и лицензионного участка №004685
Краткое описание	Разработка технической документации для отработки запасов каменноугольного месторождения. в границах участков "Благодатный" и лицензионного участка №004685
Тип проекта:	– инвестиционные проекты;
Адрес	652661, Кемеровская обл - Кузбасс, моБеловский, мкр. Байкаимский, зд1
Отрасль экономики	Горнодобывающая промышленность
Инициатор проекта	ООО «Шахта Байкаимская»
Описание	Разработка технической документации для отработки запасов каменноугольного месторождения. в границах участков "Благодатный" и лицензионного участка №004685
Наименование продукции	
Инфраструктурное обеспечение	– социальная инфраструктура; – водоснабжение; – электроэнергия; – теплоснабжение; – автомобильная дорога; – интернет, сотовая связь; – канализация
Степень проработанности проекта	– наличие бизнес-плана; – наличие проектно-сметной документации;
Рынки сбыта	
Проектная мощность	
Стоимость проекта (руб.)	77580000
Срок и период реализации (лет)	2023-2025
Срок окупаемости (лет)	
Срок выхода на проектную мощность (лет)	
Количество создаваемых рабочих мест	
Потребность в инвестициях (руб.)	77580000
Наличие собственных средств (руб.)	
Наличие государственной поддержки	
Стадия реализации	– предынвестиционная;
Дополнительные материалы (презентация, сайт и т.п.)	
Контакты: должность, ФИО, телефон, адрес	Технический директор ООО «Шахта Байкаимская», Строков Игорь Николаевич, тел. 8-38452-99-118
Координаты	
Изображение (фото)	

Паспорт инвестиционного проекта

Наименование проекта	Проект на монтаж СКС
Краткое описание	Обеспечение локально-вычислительной сетью
Тип проекта:	– инвестиционные проекты; – инновационные проекты; – социальные проекты
Адрес	652661, Кемеровская обл - Кузбасс, моБеловский, мкр. Байкаимский, зд1
Отрасль экономики	Горнодобывающая промышленность
Инициатор проекта	ООО «Шахта Байкаимская»
Описание	Обеспечение локально-вычислительной сетью
Наименование продукции	
Инфраструктурное обеспечение	– электроэнергия; – интернет, сотовая связь;
Степень проработанности проекта	– наличие бизнес-плана; – наличие проектно-сметной документации;
Рынки сбыта	
Проектная мощность	
Стоимость проекта (руб.)	1000000
Срок и период реализации (лет)	2024
Срок окупаемости (лет)	
Срок выхода на проектную мощность (лет)	
Количество создаваемых рабочих мест	
Потребность в инвестициях (руб.)	1000000
Наличие собственных средств (руб.)	
Наличие государственной поддержки	
Стадия реализации	– предынвестиционная;
Дополнительные материалы (презентация, сайт и т.п.)	
Контакты: должность, ФИО, телефон, адрес	Технический директор ООО «Шахта Байкаимская», Строков Игорь Николаевич, тел. 8-38452-99-118
Координаты	
Изображение (фото)	

Паспорт Инвестиционного проекта

Наименование проекта	Техническое перевооружение машинотракторного парка ИП Шурбин Виктор Николаевич глава КФХ «Родина»
Муниципальное образование	Беловский муниципальный округ
Тип проекта	Инвестиционный проект
Адрес	Кемеровская область, г. Белово, пгт. Инской, ул. Дунаевского 7.
Отрасль экономики	Сельское хозяйство
Инициатор проекта	ИП Шурбин Виктор Николаевич глава КФХ «Родина»
Описание	Инвестиционный проект «Техническое перевооружение машинотракторного парка» предполагает приобретение нового трактора К-744Р2
Наименование продукции	Производство зерновых и кормовых культур. Выполнение полевых работ подготовка почвы, посев.
Инфраструктурное обеспечение	– водоснабжение; – электроэнергия; – автомобильная дорога; – интернет, сотовая связь.
Степень проработанности проекта	– наличие рабочей документации
Рынки сбыта	Кемеровская область
Проектная мощность	
Стоимость проекта (руб.)	6,64 млн. руб.
Срок и период реализации (лет)	2014-2024 гг.
Срок окупаемости (лет)	10 лет
Срок выхода на проектную мощность (лет)	2024 г
Количество создаваемых рабочих мест	1
Потребность в инвестициях (руб.)	6,64 млн. руб.
Наличие собственных средств (руб.)	Банковский кредит 6,64млн.руб.
Наличие государственной поддержки	
Стадия реализации	Развитие (эксплуатационная + инвестиции).
Дополнительные материалы (презентация, сайт и т.п.)	
Контакты: должность, ФИО, телефон, адрес	ИП Шурбин Виктор Николаевич глава КФХ, «Родина», 89069851040, раб.8-(38452) 54339, адрес: Кемеровская область, г. Белово, пгт. Инской, ул. Дунаевского 7.
Координаты	
Изображение (фото)	

Паспорт инвестиционного проекта

Наименование проекта	Техническое перевооружение машинотракторного парка
Муниципальное образование	Беловский муниципальный округ
Тип проекта:	Инвестиционные проекты
Адрес	Беловский район, с.Сидоренково, ул.Заимка, 25
Отрасль экономики	Сельское хозяйство
Инициатор проекта	Индивидуальный предприниматель Зинченко Владимир Денисович
Описание	Инвестиционный проект «Техническое перевооружение машинотракторного парка» предполагает приобретение нового комбайна РСМ-142 «ACROS-550» и жатки РСМ-081.27
Наименование продукции	Уборка зерновых культур. Выполнение полевых работ по уборки зерновых культур.
Инфраструктурное обеспечение	– водоснабжение; – электроэнергия; – автомобильная дорога; – интернет, сотовая связь.
Степень проработанности проекта	– наличие рабочей документации;
Рынки сбыта	Кемеровская область-Кузбасс
Проектная мощность	
Стоимость проекта (руб.)	8,14 млн.руб
Срок и период реализации (лет)	2019-2024 гг.
Срок окупаемости (лет)	5 лет
Срок выхода на проектную мощность (лет)	2024 г.
Количество создаваемых рабочих мест	1
Потребность в инвестициях (руб.)	8,14 млн.руб.
Наличие собственных средств (руб.)	Лизинг
Наличие государственной поддержки	
Стадия реализации	– развитие (эксплуатационная + инвестиции);
Дополнительные материалы (презентация, сайт и т.п.)	
Контакты: должность, ФИО, телефон, адрес	
Координаты	ИП Зинченко Владимир Денисович глава КФХ Тел.8(384-52) 56-2-25 Кемеровская область, Беловский район, с.Сидоренково, ул. Заимка ,25
Изображение (фото)	

Паспорт инвестиционного проекта

Наименование проекта	Техническое перевооружение машинотракторного парка
Муниципальное образование	Беловский муниципальный округ
Тип проекта:	Инвестиционные проекты
Адрес	Беловский район, с.Новобачаты, ул.Заречная,15,А
Отрасль экономики	Сельское хозяйство (выращивание зерновых культур)
Инициатор проекта	ООО «Бережок»
Описание	Инвестиционный проект «Техническое перевооружение машинотракторного парка» трактор «БЕЛАРУС 952.3»
Наименование продукции	Реализация собственной продукции (зерновых культур).
Инфраструктурное обеспечение	– водоснабжение; – электроэнергия; – автомобильная дорога; – интернет, сотовая связь.
Степень проработанности проекта	– наличие рабочей документации;
Рынки сбыта	Кемеровская область-Кузбасс
Проектная мощность	
Стоимость проекта (руб.)	3,343 млн.руб.
Срок и период реализации (лет)	2021-2026 гг.
Срок окупаемости (лет)	5 лет
Срок выхода на проектную мощность (лет)	2025 г.
Количество создаваемых рабочих мест	1
Потребность в инвестициях (руб.)	3,343 млн.руб.
Наличие собственных средств (руб.)	Лизинг 2021 г – 612977,00 р., 2022 г – 668480,40 р., 2023 г – 668480,40 р., 2024 г - 668480,40 р.,2025 г – 668480,40 р., 2026 г – 55706,70 р.
Наличие государственной поддержки	
Стадия реализации	– развитие (эксплуатационная + инвестиции);
Дополнительные материалы (презентация, сайт и т.п.)	
Контакты: должность, ФИО, телефон, адрес	Директор: Баталов Александр Дмитриевич Тел.: 8-923-503-88-09
Координаты	ООО «Бережок» Кемеровская область, Беловский район, с.Новобачаты, ул. Заречная,15,А
Изображение (фото)	

Паспорт инвестиционного проекта

Наименование проекта	Техническое перевооружение машинотракторного парка
Муниципальное образование	Беловский муниципальный округ
Тип проекта:	Инвестиционные проекты
Адрес	Кемеровская область-Кузбасс, Беловский район, с.Мохово, ул. Комсомольская, д. 6
Отрасль экономики	Сельское хозяйство (выращивание зерновых культур)
Инициатор проекта	ООО «Моховское»
Описание	Инвестиционный проект «Техническое перевооружение машинотракторного парка» Автомобиль-Самосвал КАМАЗ 45143-3012
Наименование продукции	Реализация собственной продукции (зерновых культур).
Инфраструктурное обеспечение	– водоснабжение; – электроэнергия; – автомобильная дорога; – интернет, сотовая связь.
Степень проработанности проекта	– наличие рабочей документации;
Рынки сбыта	Кемеровская область-Кузбасс
Проектная мощность	
Стоимость проекта (руб.)	7,16 млн.руб.
Срок и период реализации (лет)	2022-2027 гг.
Срок окупаемости (лет)	4 года
Срок выхода на проектную мощность (лет)	2027 г.
Количество создаваемых рабочих мест	1
Потребность в инвестициях (руб.)	Лизинг 7,16 млн.руб.
Наличие собственных средств (руб.)	Лизинг 2022 г – 150 т. р., 2023 г – 1,426 т.р., 2024 г – 1,426 т.р., 2025 г – 1,426 т.р., 2026 г - 1,426 т.р., 2027 г - 1,306 т.р.
Наличие государственной поддержки	
Стадия реализации	– развитие (эксплуатационная + инвестиции);
Дополнительные материалы (презентация, сайт и т.п.)	
Контакты: должность, ФИО, телефон, адрес	Директор: Молчан Станислав Николаевич Тел.: 8-950-583-13-39
Координаты	ООО «Моховское» 652661, Кемеровская область-Кузбасс, Беловский район, с.Мохово, ул. Комсомольская, д. 6
Изображение (фото)	

Паспорт инвестиционного проекта

Наименование проекта	Техническое перевооружение машинотракторного парка
Муниципальное образование	Беловский муниципальный округ
Тип проекта:	– инвестиционные проекты;
Адрес	652681, Беловский район, д. Шестаки, ул. Полевая, 8
Отрасль экономики	Сельское хозяйство
Инициатор проекта	Индивидуальный предприниматель Макаров Сергей Николаевич
Описание	Инвестиционный проект «Техническое перевооружение машинотракторного парка» предполагает приобретение нового комбайна РСМ-152 «ACROS» 595 и жатки
Наименование продукции	Уборка зерновых культур. Выполнение полевых работ по уборки зерновых культур.
Инфраструктурное обеспечение	– водоснабжение; – электроэнергия; – автомобильная дорога; – интернет, сотовая связь.
Степень проработанности проекта	– наличие рабочей документации;
Рынки сбыта	Кемеровская область
Проектная мощность	
Стоимость проекта (руб.)	18,955 млн.руб
Срок и период реализации (лет)	2023-2028 гг.
Срок окупаемости (лет)	5 лет
Срок выхода на проектную мощность (лет)	2028 г.
Количество создаваемых рабочих мест	1
Потребность в инвестициях (руб.)	18,955 млн.руб.
Наличие собственных средств (руб.)	
Наличие государственной поддержки	
Стадия реализации	– развитие (эксплуатационная + инвестиции);
Дополнительные материалы (презентация, сайт и т.п.)	
Контакты: должность, ФИО, телефон, адрес	
Координаты	Индивидуальный предприниматель Макаров Сергей Николаевич, Тел. 8-905-916-27-52 Кемеровская область, 652681, Беловский район, д. Шестаки, ул. Полевая, 8
Изображение (фото)	

Паспорт Инвестиционного проекта

Наименование проекта	Строительство торгового центра вс. Вишневка
Муниципальное образование	Беловский муниципальный округ
Тип проекта	Инвестиционный проект
Адрес	Беловский район, Евтинское сельское поселение, с. Вишневка, ул. Магистральная, ба
Отрасль экономики	Розничная торговля, общественное питание
Инициатор проекта	Терешкина Наталья Александровна
Описание	Торговый центр (магазин прод. и хоз. товаров, кафе, аптечный пункт)
Наименование продукции	продовольственные и хозяйственные товары
Инфраструктурное обеспечение	– водоснабжение; – электроэнергия; – автомобильная дорога
Степень проработанности проекта	– наличие бизнес-плана; – наличие рабочей документации; – наличие проектно-сметной документации
Рынки сбыта	Беловский район
Проектная мощность	
Стоимость проекта (руб.)	16,0 млн. руб.
Срок и период реализации (лет)	2014-2025 гг.
Срок окупаемости (лет)	
Срок выхода на проектную мощность (лет)	
Количество создаваемых рабочих мест	12
Потребность в инвестициях (руб.)	10,0млн.руб.
Наличие собственных средств (руб.)	6,0 млн.руб.
Наличие государственной поддержки	
Стадия реализации	предынвестиционная
Дополнительные материалы (презентация, сайт и т.п.)	
Контакты: должность, ФИО, телефон, адрес	Терешкина Наталья Александровна, тел.: 8-951-186-18-58 адрес: Кемеровская обл., Беловский район, с. Вишневка.ул. Юбилейная, 1-1
Координаты	
Изображение (фото)	

КОНТАКТНАЯ ИНФОРМАЦИЯ
Телефонный справочник администрации
Беловского муниципального округа

№	Должность	ФИО должностного лица	Телефон
1	Глава Беловского муниципального округа	Астафьев Владимир Анатольевич	8(384-52)2-81-33
2	Председатель Совета народных депутатов Беловского муниципального округа	Геньш Любовь Васильевна	8(384-52)2-80-92
3	Первый заместитель главы округа (по ЖКХ, строительству, транспорту и дорожной деятельности)	Митин Олег Викторович	8(384-52)2-80-44
4	Заместитель главы округа по сельскому хозяйству и природопользованию	Никитина Людмила Васильевна	8(384-52)2-34-38
5	Заместитель главы округа по экономике	Рубцова Анастасия Сергеевна	8(384-52)2-66-93
6	Заместитель главы округа, председатель «КУМИ администрации Беловского муниципального округа»	Буймов Евгений Юрьевич	8(384-52)2-82-78
7	Заместитель главы округа по финансам, начальник финансового управления администрации Беловского муниципального округа	Дружинина Ольга Андреевна	8(384-52)2-80-81
8	Заместитель главы округа, управляющий делами	Масленкина Елена Вильгельмовна	8(384-52)2-69-78
9	Заместитель главы округа по социальным вопросам	Коньшева Татьяна Владимировна	8(38452)2-17-84

**Администрация Беловского муниципального округа
652667, Кемеровская область, г. Белово, ул. Ленина, 10
Приемная: тел. 8(38452) 2-81-33, факс 8(38452) 2-69-35**

Е-mail: abr@belovorn.ru

**Инвестиционный уполномоченный:
заместитель главы округа по экономике – Рубцова Анастасия
Сергеевна
тел. 8(38452) 2-66-93**

».